

BOULDERFÜHRER

Bleau *en Bloc*

Gebiete | Parcours | Blöcke

Yveline & Essonnes Nord
L'Essone rive gauche
Vallée de l'École
Trois Pignons
Franchard
Apremont
Fontainebleau
Nemours
Larchant
Malesherbes

Johanna Widmaier

PANICO ALPINVERLAG



Bleau *en Bloc*

Yveline & Essonne Nord

L'Essone rive gauche

Vallée de l'École

Trois Pignons

Franchard

Apremont

Fontainebleau

Nemours

Larchant

Malesherbes

Johanna Widmaier

PANICO ALPINVERLAG

Titel Katinka Mühlshlegel in *Beatle Juice*, Fb 7a+ | Foto: Jochen Perschmann
 Fotos Mit Ausnahme der gekennzeichneten Fotos stammen alle übrigen aus dem Autorennarchiv
 Topos, Karten Johanna Widmaier
 Satz, Layout Johanna Widmaier

2. Auflage 2013
 ISBN 978-3-936740-92-9

©  Alpinverlag
 Golterstraße 12
 D-73257 Köngen
 Fon +49 7024 82780
 Fax +49 7024 84377
 Internet: www.panico.de
 E-Mail: alpinverlag@panico.de

printed Steinmeier Druckerei & Verlag
 Gewerbepark 6
 D-86738 Deiningen
 www.steinmeier.net



Die Beschreibung aller Wege und Routen erfolgte nach bestem Wissen und Gewissen. Der Autor, der Verlag oder sonstige am Führer beteiligte Personen übernehmen jedoch für ihre Angaben keine Gewähr. Die Benutzung des vorliegenden Führers geschieht auf eigene Gefahr.

© Panico Alpinverlag Köngen – Alle Rechte vorbehalten, insbesondere das Recht auf Vervielfältigung und Verbreitung sowie Übersetzung. Kein Teil dieses Buchs darf in irgendeiner Form ohne schriftliche Genehmigung des Panico Alpinverlags reproduziert werden oder unter Verwendung elektronischer Systeme verarbeitet, vervielfältigt oder verbreitet werden.

Korrekturen, Anregungen, Lob und Tadel bitte direkt an:
 johanna.widmaier@coxorange.de oder johanna@panico.de

Inhaltsverzeichnis

- InhaltsverzeichnisSeite 5
- Gebietsverzeichnis mit Karte.....Seite 10
- Vorwort.....Seite 12
- Heute Bleu - morgen Bleu – ein Artikel von Steffen KernSeite 14

Bleau – die Fakten

- Lage, Anreise, Beste Zeit, Unterkunft, EinkaufenSeite 22
- Karten, LiteraturSeite 24
- Material und Ausrüstung.....Seite 26
- Kinderfreundlichkeit, Bouldern, Naturschutz und Ethik, Adressen.....Seite 28
- Parcourklettern – Wege zum Bleausard.....Seite 34
- Schwierigkeitsbewertung und Farbkodierung.....Seite 36
- Gebrauch des Führers (Konzept, Symboleiste, Abkürzungen).....Seite 38
- Kleine Blöcke - Große Taten.....Seite 46

Geschichten

- Kinder, Kinder – Kinderparcours in FontainebleauSeite 140
- Le Super-Parcour de la Montagne.....Seite 278
- EichenprozessionsspinnerSeite 280
- Dernière Folie de Denecourt.....Seite 392
- Barbizon - das KünstlerdorfSeite 406
- Schloss von Fontainebleau.....Seite 468
- Der Saurierkrieg - oder die etwas andere Landesgeschichte.....Seite 584

A Yvelines & Essonne Nord

- A1 Dampierre Maincourt.....Seite 50
- A2 Vaux de Cernay.....Seite 56
- A3 La Troche und Orsay.....Seite 60

B L'Essonne rive gauche

- B1 Chamarande - BelvédèreSeite 64
- B2 Chamarande - Le Rail (Haut Communes)Seite 68
- B3 Étréchy.....Seite 84
- B4 Villeneuve sur Auvers.....Seite 86
- B5 Rocher Mignot.....Seite 90
- B6 Le SanglierSeite 92
- B7 Le Pendu d'HuisonSeite 100
- B8 Mondeville.....Seite 104
- B9 Rocher de ChâtillonSeite 112
- B10 Maise le Patouillat.....Seite 116

C Vallée de l'Ecole

C1	Beauvais - Télégraph (Chaumière, Rocher du Duc ouest)	Seite	120
C2	Beauvais - Hameau	Seite	128
C3	Beauvais - Ost	Seite	138
C4	Beauvais - Nainville (Rocher du Duc est)	Seite	142
C5	La Pâdole	Seite	152
C6	La Pâdole - Les Cent Marches	Seite	160
C7	Videlles-Les-Roches	Seite	164

D Trois Pignons – West

D1	Gorge aux Châts	Seite	178
D2	Châteauveau (Justice de Chambergeot)	Seite	186
D3	Pignon Poteau	Seite	190
D4	95.2	Seite	194
D5	(Rempart des) Gros Sablons	Seite	204
D6	Rochers des Potêts	Seite	210
D7	Jean des Vignes	Seite	214
D8	Rocher de Souris	Seite	218
D9	Cul de Chien	Seite	220
D10	91.1	Seite	226
D11	La Roche aux Sabots	Seite	232
D12	Ségognole	Seite	242
D13	La Roche aux Oiseaux	Seite	246
D14	Mont Pivot	Seite	252

E Trois Pignons – Süd

E1	Rocher Guichot	Seite	256
E2	Diplodocus (71.1)	Seite	260
	Troubadours	Seite	264
E3	Rocher du Général	Seite	266
E4	Rocher Fin	Seite	270
E5	La Grande Montagne	Seite	280
E6	Rocher du Potala	Seite	284
E7	Rocher de la Cathédrale (96.2)	Seite	292
E8	J.-A. Martin	Seite	296

F Trois Pignons – Ost

F1	Le Canche aux Merciers	Seite	314
F2	Rocher du Télégraphe (Feullardière)	Seite	322
F3	Drei Zinnen	Seite	326
F4	Rocher de la Reine	Seite	334
	Reine Crête Nord, Petite Reine		
F5	Le Bois Rond (93.7)	Seite	342
F6	Rocher de Milly, Corne Biche	Seite	350

G Franchard

G1	Franchard - Sablons, Pignon 110	Seite	358
G2	Franchard - Hautes Plaines	Seite	362
	Rocher des Hautes Plaines – Point de Vue	Seite	367
G3	Franchard - Isatis	Seite	368
G4	Franchard - Cuisinière, Crête Sud, Franchard - Meyer, Carnage	Seite	376
G5	Franchard - Ermitage, Franchard - Raymond	Seite	384
G6	Gorges du Houx	Seite	386
G7	Mont Aigu, Long Boyau	Seite	390

H Apremont

H1	Apremont - Bizons	Seite	400
	Butte aux Peintres	Seite	405
H2	Apremont - West	Seite	408
H3	Gorges d'Apremont	Seite	412
	Vallon de la Solitude	Seite	428
H4	Apremont - Envers	Seite	430
H5	Apremont - Désert	Seite	438

I Cuvier – Châtillon

I1	(Bas) Cuvier	Seite	448
I2	Cuvier Rempart	Seite	458
I3	La Reconnaissance	Seite	464
I4	Monts und Merveilles, Mare à Piat	Seite	466

J Fontainebleau – Nord

J1	Rocher Canon	Seite	472
J2	Rocher Saint-Germain	Seite	482
	Cassepot, Roches Oranges, Roches Grises, Roches Roses	Seite	483
J3	Mont Ussy (La Roche Hercule, Mont Ussiennes)	Seite	490
J4	Le Calvaire	Seite	496

K Fontainebleau – Süd

K1	Rocher d'Avon (Sektor Dame Jeanne - Parcelle 33).....	Seite	500
	Chenavard, Vulcain, Thebaide, 3 Parques, Obermann, Solitaire, Louis VII, Diane		
K2	Boulligny	Seite	506
K3	Rocher des Demoiselles.....	Seite	512
K4	Restand du Long Rocher.....	Seite	518

L Nemours

L1	Puisselet (Roche du Paradis, Mont Sarrazin, Sablibum).....	Seite	528
	Puisselet – Rochers du Paradis		
L2	Petit Bois (Saint Pierre les Nemours).....	Seite	542
L3	Rocher Gréau.....	Seite	550
L4	Mont d'Olivet.....	Seite	554
L5	Les Mammouths.....	Seite	558
L6	Vallée Casse-Pot.....	Seite	560
L7	Le Troglodyte.....	Seite	562

M Larchant

M1	Dame Jouanne.....	Seite	570
M2	Maunoury.....	Seite	580
M3	Éléphant.....	Seite	590
	Éléphant West, Éléphant Nord, Bout du Monde, Mont Simonet.....		
		Seite	600




N Malesherbes

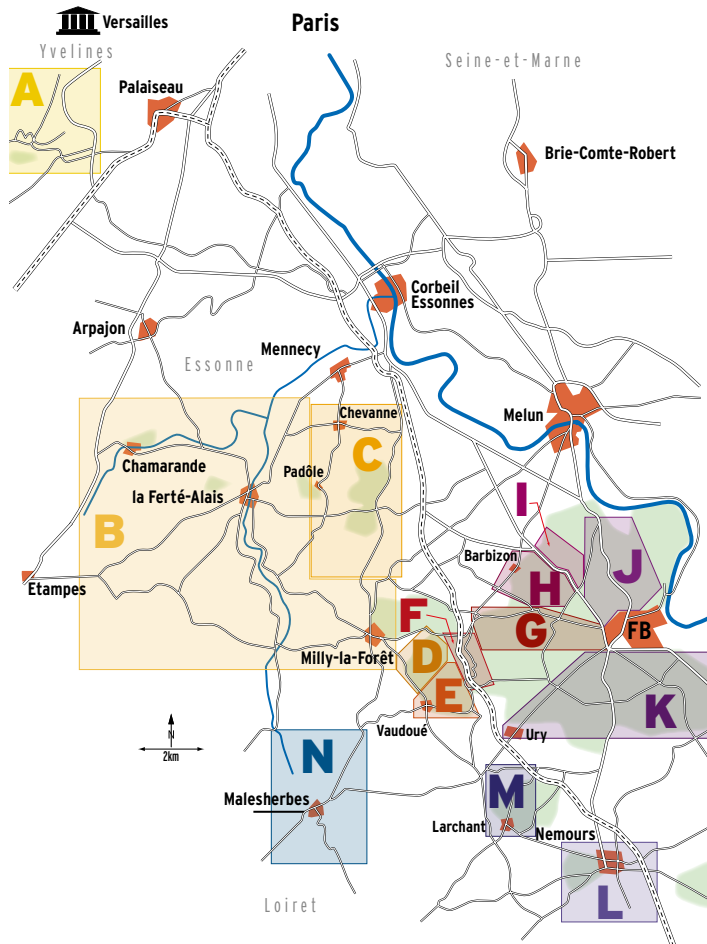
N1	Buthiers Canard.....	Seite	604
N2	Buthiers Piscine (Massiv de L'I).....	Seite	610
N3	Boigneville (derzeit gesperrt).....	Seite	616

Anhang

– Das wichtigste überhaupt... Danke!.....	Seite	624
– Parcourliste – nach Schwierigkeit geordnet.....	Seite	626
– Gebietsliste – alphabetisch geordnet.....	Seite	636
– Übersichtskarte mit Gebieten.....	hintere Umschlagklappe	

150 YEARS ROPE MAKING EXPERIENCE





Inhaltsverzeichnis, Gebrauch des Führers, usw.	Seite 5	_____
A Yveline & Essones Nord.....	Seite 48	_____
B L'Essonne rive gauche.....	Seite 62	_____
C Vallee de l'Ecole.....	Seite 118	_____
D Trois Pignons West.....	Seite 176	_____
E Trois Pignons Süd.....	Seite 254	_____
F Trois Pignons Ost.....	Seite 312	_____
G Franchard.....	Seite 356	_____
H Apremont.....	Seite 398	_____
I Cuvier und Chatillon.....	Seite 446	_____
J Fontainebleau Nord.....	Seite 470	_____
K Fontainebleau Süd.....	Seite 498	_____
L Nemours.....	Seite 526	_____
M Larchant.....	Seite 568	_____
N Malesherbes.....	Seite 602	_____

Anhang (Danksagung, Parcourliste, Gebietsliste).....	Seite 624	_____
------------------------------------------------------	-----------	-------



C6. La Pâdole – Les Cent Marches



	caramel (6-9 Jahre)	E	23
	weiß-kids (9-12 Jahre)	E+	24
	gelb	PD	26
	orange	AD+	24

Keine allzu schwierigen Boulder, aber ideal für Familien. Die majestätischen Bäume spenden Schatten und das Heidekraut sorgt für Farbakzente. Der Fels ist in der ganzen Ecke recht körnig und bietet meist gute Reibung. Pascal Etienne hat hier in den letzten Jahren einige sehr schöne Parcours für Bleauneulinge und Familien angelegt. Die beiden Kinderparcours verlaufen parallel und die meisten Blöcke sind nicht besonders hoch. Nach Regen rasch wieder trocken.

Anfahrt A6 › Ausfahrt „Auvernaux“. Weiter auf der D948 ca. 10km in Richtung Milly. Etwa 6km nach Auvernaux, nach dem „Saut du Postillon“, rechts abbiegen auf die D83 Richtung Fertè Alais. Nach ca. 300m rechts der Straße bei einem kleinen Kanal (Aquädukt) parken. Kurz zuvor gibt es auf der anderen Straßenseite noch einen größeren Parkplatz. Eventuell kann auch bis kurz vor den Waldrand gefahren werden um dort zu parken. Der Weg dahin ist allerdings nicht von bester Qualität. Zudem sollte man keinesfalls die Bewirtschafter der umliegenden Äcker und Wiesen behindern.

Parken P1 – am Kanal: N 48°28'38.5", E 2°27'47.4"

Zugang Vom Parkplatz beim Kanal (rechts der Straße) folgt man dem alten Kanal bis zur Pumpstation am Waldrand.

Caramel, Weiß-Kids, Gelb: Die Starts befinden sich am selben Block wenige Meter rechts oberhalb.

Orange: Von der Pumpstation dem Weg rechts davon in den Wald für ca. 60m. Bei einem Markierungsstein wenige Meter nach rechts zum markanten Startblock.

Kinder Ideal für nicht so schwer kletternde Eltern mit ihren Kindern. Der Zugang zur Hochfläche ist kurz aber nicht kinderwagentauglich.

Hinweise Da auf dem Plateau meist ein Wind weht sollte man entsprechende Kleidung mitnehmen. Oben befindet sich noch eine gelb markierte Trialstrecke, die manchmal von Radlern oder gelegentlich auch von motorisierten Trialfahrern benutzt wird.

*Am freistehenden Turm des „Bilboquet“
in der orangefarbenen Nr. 15, 3b*



| E | lachs | 6-9 Jahre | 21 | → 1-3min || N 48°28'43.9", E 2°27'48.5"

Schöner Parcours für die ganz Kleinen. Hält sich immer im Umfeld des weißen. Start an einem kleinen Block knapp oberhalb des Waldrandes.

| E+ | weiß-kids | 9-12 Jahre | 24 | → 1-3min || N 48°28'43.9", E 2°27'48.5"

Reibung und Gleichgewicht sind hier gefordert. Der Parcours zieht sich entlang des gelb markierten Wanderweges am Hang hinauf bis zum kleinen Plateau. Die Boulder verlaufen im unteren Teil meist parallel zu den lachsfarbenen, nach oben hin verteilt sich das Ganze etwas. Beide Kinderparcours haben keine allzu hohen Blöcke, so dass man Kinder meist getrost klettern lassen kann. Der Boden ist leider etwas hart, aber meist eben.

Start direkt am Wanderweg bei markanten Stufen.

| PD | gelb | 26 | → 1-3min || N 48°28'43.9", E 2°27'48.5"

Recht homogener und bestens für Anfänger geeigneter Parcours in reibungsfreundlichem Fels. Abwechslungsreich mit guten Abstiegen. Die Nr. 19 umrundet einmal den freistehenden Pilz (Bilboquet) in der Mitte des Plateaus.

Der Start befindet sich ca. 30m oberhalb der beiden zerfallenen Gebäude.

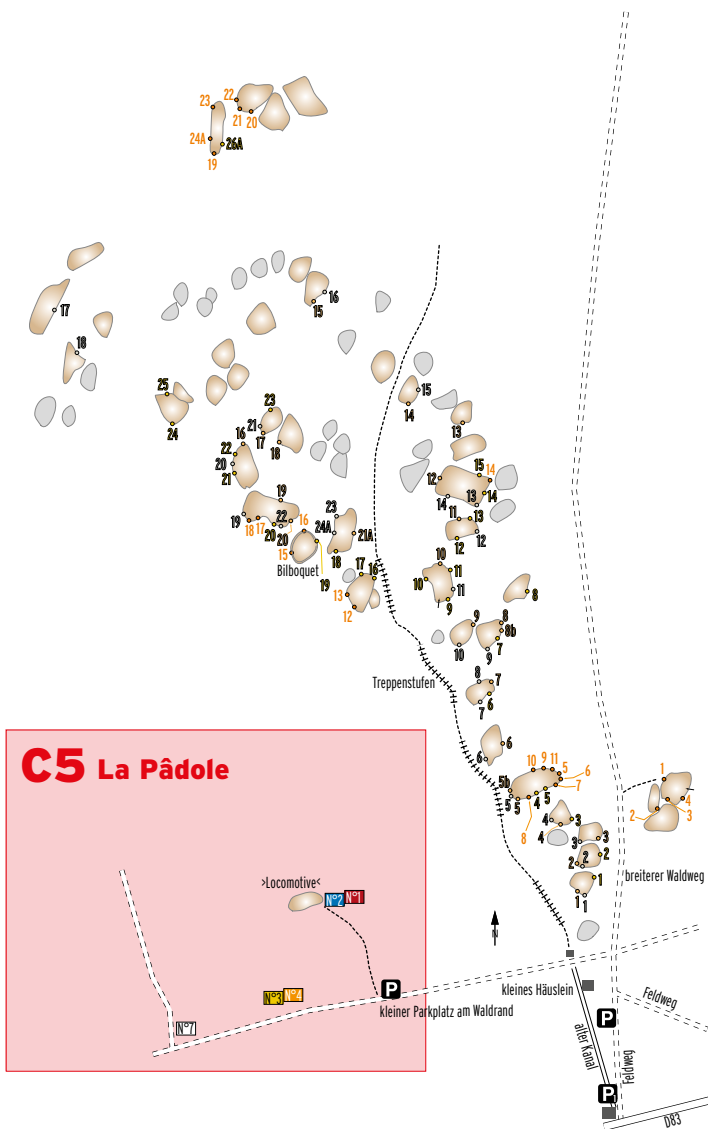
1	2c	5	2b	9	2b	13	2b	17	2b	21	2b	25	2b
2	2c	6	2c	10	2b	14	2b	18	2b	22	2b	26	2c
3	2b	7	2b	11	2b	15	2b	19	3b	23	2b		
4	2b	8	2b	12	2b	16	2b	20	3b	24	2b		

| AD+ | orange | 24 | → 3-5min || N 48°28'45.0", E 2°27'50.6"

Ebenfalls abwechslungsreicher und zudem technisch teilweise recht anspruchsvoller Parcours in körnigem Fels. Bei der Nr. 15 muss wieder abgeklettert oder abgesprungen werden.

Der Startblock befindet sich etwas weiter rechts als die anderen Starts. Dazu folgt man dem sandigen Weg rechts der zerfallenen Gebäude für ca. 50m in den Wald. Der große, gut sichtbare Block liegt wenige Meter rechts des Weges.

1	2c	5	3a	9	3b	13	3b	17	3b	21	3c
2	3a	6	3c	10	3a	14	3b	18	4b	22	3b
3	4a	7	3c	11	4b	15	3b	19	3b	23	3b
4	4b	8	4b	12	4a	16	3c	20	4c	24	4b





Monument über dem Vallée Close

D. Trois Pignons – West

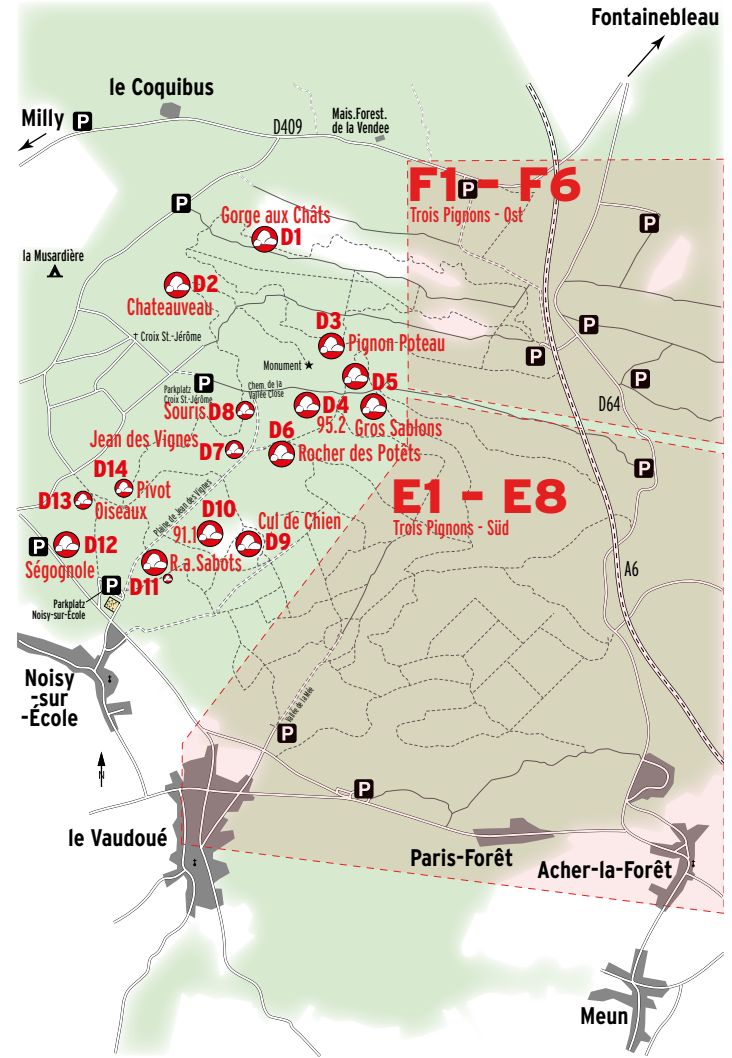
Ein nahe gelegener Campingplatz von dem aus viele Gebiete zu Fuß erreichbar sind, kommode Absprungmöglichkeiten auf teilweise beeindruckend große Sandflächen, eine leichte Brise und die lichte Bewaldung sorgen im westlichen Trois Pignons in vielen Gebieten für ein angenehmes Klima und schnell abtrocknende Felsen. Trotz starkem Besucherandrang findet man immer noch einen Platz an dem man in Ruhe klettern kann. Eine große Blockdichte und viele Gebiete bieten für jeden etwas. Was will man mehr.

Anfahrt Vom Carrefour de l'Obélisque: Auf der D152 nach Ury. In Ortsmitte von Ury direkt nach Achères-la-Forêt und weiter nach Vaudoué. In der Ortsmitte rechts ab Richtung Milly-la Forêt. Oder an der Autobahnabfahrt 14 der Autoroute du Soleil E15 vorbei weiter nach Chapelle-la-Reine. In Ortsmitte rechts ab. Der Rue de Gare (D16) Richtung Milly-la-Forêt folgen. Durch Voudoué, an der Abzweigung «Noisy-sur-Ecole» vorbei bis zum Friedhof (Cimetière) von Noisy. Etwa 100m nach dem Friedhof rechts zum Parkplatz Roches aux Sabots.

Vom Carrefour de la Libération: Auf der D409 Richtung Arbonne-la-Forêt/Milly-la-Forêt. Etwa 1km nach Überqueren der Autobahn zweigt links die «Route des Grandes Vallées» ab (Schild „Camping la Musardière“). Der Straße folgen bis zur D16, dort links ab Richtung Noisy-sur-Ecole. Etwa 100m vor dem Friedhof links zum Parkplatz „Roches aux Sabots“

Parken Die Parkmöglichkeiten werden bei den einzelnen Gebieten beschrieben.

Gebiete	D1	D2	D3	D4	D5	D6	D7	D8	D9	D10	D11	D12	D13	D14
Gorge aux Châts	2													
Chateaveau		1												
Pignon Poteau			1											
95.2				5										
(Rempart des) Gros Sablons					4									
Rocher des Potêts						2								
Jean des Vignes							1							
Rocher de Souris								–						
Cul de Chien									3					
91.1										4				
Roche aux Sabots											4			
Ségognole												3		
La Roche aux Oiseaux													–	
Mont Pivot														–



D1. Gorge aux Châts



■	N°1	blau	D	31 + 2
■	N°2	rot	TD	31 + 7
		Einzelboulder		> 60

Kleines, ruhiges und landschaftlich sehr schönes Gebiet mit kurzem Zugang. Die Blöcke stehen frei oder im lichten Wald, trocknen rasch, sind aber teilweise recht hoch und auch die Abstiege sind manchmal nicht zu unterschätzen. Neben den beiden Parcours gibt es viele weitere – auch leichtere – Möglichkeiten (dezent in den entsprechenden Farben markiert).

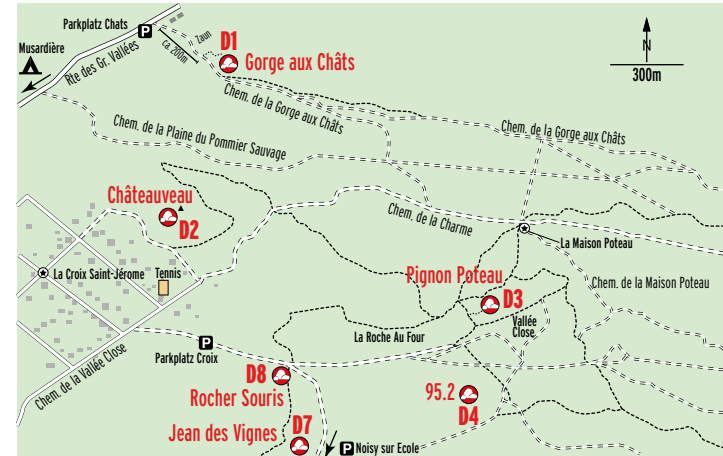
Anfahrt Vom **Carrefour de la Liberation** fährt man auf der D409 Richtung Milly. Wenn man nach Arbonne la Forêt die Autobahn überquert hat zweigt nach links ein Sträßchen Richtung Noisy-sur-Ecolé/Camping Musardiére ab. Diesem folgt man bis nach ca. 900m links der Chemin de la Gorge aux Châts in den Wald führt. Hier wenige Parkmöglichkeiten an der Straße.

Parken An der Straße bei den ersten Häusern: N 48°23'58.1", E 2°31'00.5"

Zugang **N°1 Blau und N°2 Rot:** Von der Straße dem Chemin de la Gorge aux Châts für ca. 200m bis nach der Einzäunung links ein Fußweg in den Wald führt. Beim ersten großen Block weiter zum übernächsten rechts davon. Dort Start N°2 Rot. Der Start von N°1 Blau liegt rechts davon (ca. 250m / ca. 5min). Die schwierigeren Einzelboulder liegen überwiegend weiter oberhalb.

Kinder Vor allem im oberen Teil genügend ebene Flächen um auch mit Kindern dort zu verweilen. Der Zustieg ist kurz, das letzte Stück zum oberen Teil aber nicht mit Kinderwagen befahrbar.

Hinweis Da es hier in der Vergangenheit immer wieder Probleme mit parkenden Autos gegeben hat, wurden von der Forstbehörde die Parcoursmarkierungen wieder entfernt. Bei unserem letzten Besuch waren sowohl die Markierungen an den Wanderwegen als auch die Markierungen für Klettermöglichkeiten relativ neu, so dass man davon ausgehen darf, dass das Klettern derzeit geduldet wird. Wichtig ist allerdings, dass sich Besucher anständig verhalten und nur die vorhandenen (wenige) Stellplätze direkt an der Straße benutzt werden. Auf keinen Fall vor den Häusern der Anwohner oder der Schranke parken.



Frank in einem der schönen gelb markierten Boulder



N°1 D | blau | 31 + 2 | → 5min || N 48°23'56.0", E 2°31'09.3"


Risse, Reibung, Kanten, Traversen – auf jeden Fall recht abwechslungsreich.
Start rechts des Starts von Rot N°2.

1	Chercheur d'Os	4c	16	–	4a
2	Pantomine	4a	17	La Dalle Aspi	4b
3	L'arête ouest	5a	18	La Bascule	4a
4	La Petite Oreille	4b	19	La Givrée	4a
5	La Boule	4b	20	–	3c
6	–	4a	21	L'Arbre à Pain	4c
7	La Dalle bleue	4b	22	La Minou	4b
7b	–	3b	23	Le Casse-Patte	4c
8	–	4b	24	–	3c
9	–	5b	25	Lointain	4b
10	Vue sur Jardin	4a	26	Conduite de Gaz	3c
11	Champs de Bosses	3c	27	–	4a
12	–	4a	28	Angle de Fuite	4b
12b	–	3c	29	–	3b
13	Drôle de Sable	3c	30	–	3c
14	–	3c	31	–	4b
15	Tendance	4b			

N°2 TD | rot | 31 + 7 | → 5min || N 48°23'56.0", E 2°31'09.3"

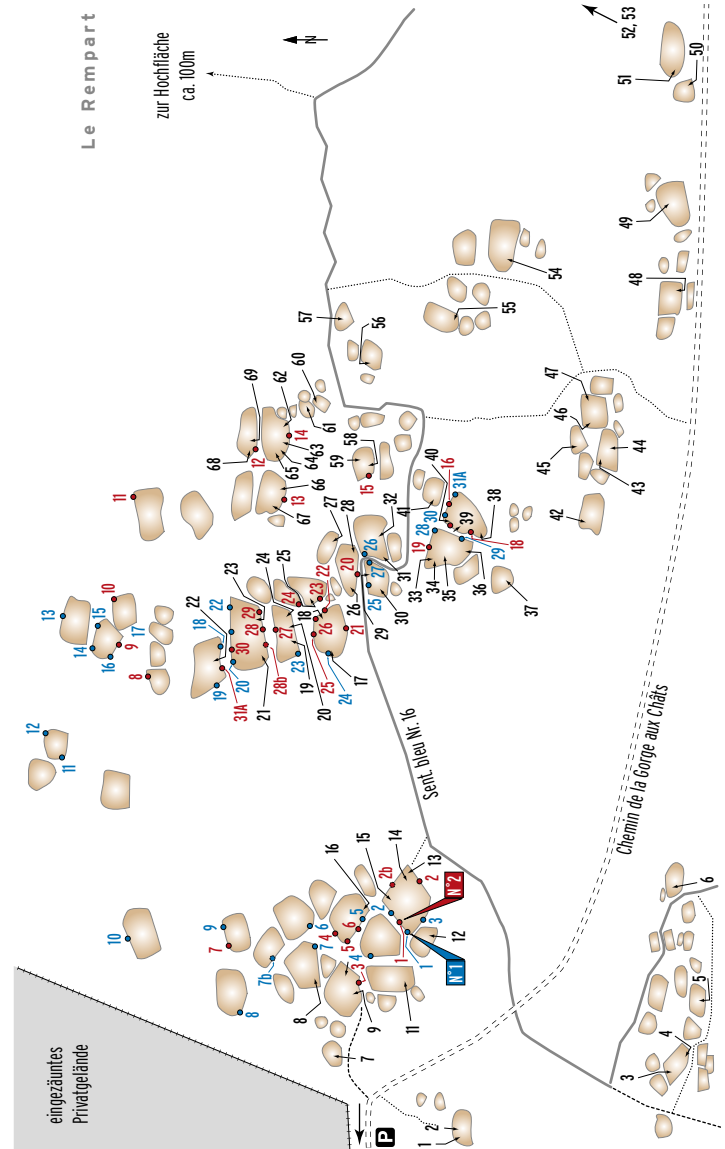
Auch dieser Parcours ist interessant und abwechslungsreich. Teilweise sind die Blöcke recht hoch und exponiert mit leider ungutem Absprunggelände.
Start bei den ersten großen Blöcken links des Chemin de la Gorge aux Châts.

1	Django	6a	14	Arachnée	6b
2	Lézard	5c	15	Décevante	4b
2b	La Dulf	6a	16	Moussu Pitou	5a
3	L'Ami Sanglier	6a	17	Dallain	6a
4	Dalle Grise	6a	18	Fanfou	5b
5	Arbuste Sacré	6a	19	Gigi	6b
6	Murback	5c	19b	Guibolotte	4c
7	Multichopps	6a	20	Rouleau de Printemps	6a+
8	Estrade	4c	20b	Grésouille	5a
9	Surplomb Giraud	6a	21	Golgotogratte	5c
10	Le Gratiche et la Cuisse	6a	22	Crabe Volant	5c
11	Coin Peinard	5a	23	Bicoiffe	5b
11b	Lève Popotin	6b	24	Dallent	5a
12	Tempo Sherpa	5a	25	Cyclope	5b
12b	–	4b	26	Elephant Man	4c
13	Rotule	5b	27	Maité	6a



Am Ende der Hangelschuppe der namenlosen Nr. 24, 3c des blauen Parcours

28	Beginnette	6a	29b	Quineau	4c
28b	Le grand Mur	5c	30	Dalle Rouge	5c
29	Math Sout	6b	31	La Grève des Nains	6a



„Dallain“, 6a (rot Nr. 17) [Foto: Steffen Kern]

Parcourliste – nach Schwierigkeit

Name des Gebietes	Geb. Nr.	Seite	N°	Farbe	Diff	B	Var.	Alter
Chamarande	B2	68	10	■ Weiß-Kids	E-	29	-	8-11
Canche aux Merciers	F1	314	7	■ Weiß-Kids	E-	36	6	6-9
Rocher du Télégraphe	F2	322	1	■ Weiß-Kids	E-	29	43	4-7
Franchard Raymond-Eremitage	G6	384	1	■ Weiß-Kids	E-	36	7	6-8
Mont Ussy	J3	490	5	■ Weiß-Kids	E-	36	9	5-8
Dampierre Maincourt	A1	50	3	■ Weiß-Kids	E	31	-	8-12
Chamarande Belvédère	B1	64	6	■ Weiß-Kids	E	42	14	9-12
Chamarande Le Rail	B2	68	11	■ Weiß-Kids	E	29	-	9-12
Étréchy	B3	84	1	■ Weiß-Kids	E	20	5	8-11
Mondeville	B8	104	10	■ Weiß-Kids	E	40	11	9-12
Maisse le Patouillat	B10	116	1	■ Weiß-Kids	E	34	8	9-12
Beauvais Télégraphe	C1	120	7	■ Weiß-Kids	E	35	5	8-12
Beauvais Nainville	C4	142	19	■ Weiß-Kids	E	45	2	5-8
Les Cent Marches	C6	160	-	■ Karamel	E	23	-	6-9
Roche aux Sabots	D11	232	4	■ Weiß-Kids	E	40	9	8-11
J.A. Martin	E8	296	9	■ Weiß-Kids	E	43	13	9-12
Canche aux Merciers	F1	314	5	■ Weiß-Kids	E	33	8	8-12
Mont Aigu - Long Boyau	G8	390	4	■ Weiß-Kids	E	12	-	9-12
Apremont Bizons	H1	400	4	■ Weiß-Kids	E	37	8	9-12
Apremont	H3	412	14	■ Weiß-Kids	E	46	7	9-12
Rocher Canon	J1	472	7	■ Weiß-Kids	E	40	15	9-12
Rocher Saint-Germain	J2	482	3	■ Weiß-Kids	E	51	29	8-12
Éléphant	M3	590	4	■ Weiß-Kids	E	32	13	8-12
Buthiers Canard	N1	604	5	■ Weiß-Kids	E	27	-	9-12
Buthiers Piscine	N2	610	6	■ Weiß-Kids	E	49	3	8-12
Chamarande Le Rail	B2	68	5	■ Weiß-Kids	E+	51	11	9-12
Beauvais Nainville	C4	142	10	■ Weiß-Kids	E+	40	2	10-14
Les Cent Marches	C6	160	-	■ Weiß-Kids	E+	24	-	9-12
Roche aux Oiseaux	D13	246	v	■ Weiß-Kids	E+	20	-	10-14
Beauvais Télégraphe	C1	120	16	■ Weiß-Kids	F	40	-	10-14
Beauvais Nainville	C4	142	10'	■ Lachs	F	40	-	12-14
J.A. Martin	E8	296	8	■ Weiß-Kids	F	38	9	10-14
Buthiers Piscine	N2	610	5	■ Gelb	F	23	-	
Videlles les Roches	C7	164	8	■ Weiß-Kids	F+	?	-	
Chamarande Belvédère	B1	64	7	■ Gelb	PD-	25	1	
Beauvais Hameau	C2	128	6	■ Gelb	PD-	33	-	
J.A. Martin	E8	296	1	■ Gelb	PD-	54	5	
Canche aux Merciers	F1	314	3	■ Gelb	PD-	44	4	
Corne Biche	F6	350	2	■ Gelb	PD-	31	17	
Franchard Cuisinière	G4	376	3	■ Orange	PD-	74	-	
Gorges du Houx	G7	386	1	■ Gelb	PD-	21	-	

Name des Gebietes	Geb.Nr.	Seite	N°	Farbe	Diff	B	Var.	Bemerkung
Apremont Envers	H4	430	2	■ Gelb	PD-	?	-	
Buthiers Canard	N1	604	2	■ Gelb	PD-	29	-	
Dampierre Maincourt	A1	50	5	■ Gelb	PD	30	-	
Chamarande Le Rail	B2	68	9	■ Gelb	PD	64	3	
Étréchy	B3	84	2	■ Gelb	PD	43	-	
Villeneuve sur Auvers	B4	86	2	■ Gelb	PD	36	-	
Rocher Mignot	B5	90	1	■ Gelb	PD	28	-	
Le Sanglier	B6	92	1	■ Gelb	PD	42	-	
Rocher de Châtillon	B9	112	-	■ Gelb	PD	35	1	
Beauvais Télégraphe	C1	120	12	■ Gelb	PD	40	4	
Beauvais Nainville	C4	142	3	■ Gelb	PD	45	1	
Les Cent Marches	C6	160	-	■ Gelb	PD	26	-	
Videlles les Roches	C7	164	9	■ Gelb	PD	56	-	
Videlles les Roches	C7	164	11	■ Gelb	PD	36	-	
Pignon Poteau	D3	190	1	■ Gelb	PD	81	23	
Cul de Chien	D9	220	2	■ Gelb	PD	58	-	
Rocher Fin	E4	270	2	■ Gelb	PD	13	1	
Franchard Hautes-Plaines	G2	362	2	■ Gelb	PD	20	1	
Mont Aigu - Long Boyau	G8	390	2	■ Gelb	PD	35	-	
Apremont Envers	H4	430	4	■ Gelb	PD	50	2	
Apremont Désert	H5	438	2	■ Gelb	PD	19	2	
Rocher Canon	J1	472	2	■ Gelb	PD	48	5	
Rocher Canon	J1	472	3	■ Gelb	PD	40	1	
Mont Ussy	J3	490	2	■ Gelb	PD	28	8	
Rocher d'Avon West	K1	500	-	■ Gelb	PD	10	2	
Dame Jeanne	M1	570	2	■ Gelb	PD	68	2	
Éléphant	M3	590	6	■ Gelb	PD	49	-	
Vaux de Cernay	A2	56	1	■ Gelb	PD+	38	7	
Mondeville	B8	104	2	■ Gelb	PD+	82	?	
La Padôle	C4	152	3	■ Gelb	PD+	33	-	
95.2	D4	194	4	■ Gelb	PD+	54	-	
Rocher des Potêts	D6	210	1	■ Gelb	PD+	45	2	
91.1	D10	226	5	■ Gelb	PD+	50	21	
Roche aux Sabots	D11	232	2	■ Gelb	PD+	31	6	
Diplodocus	E2	260	1	■ Gelb	PD+	39	-	
Rocher du Général	E3	266	2	■ Gelb	PD+	24	3	
Rocher du Potala	E6	284	4	■ Gelb	PD+	36	-	
Rocher de la Reine	F4	334	1	■ Gelb	PD+	59	13	
Franchard Hautes-Plaines	G2	362	3	■ Gelb	PD+	25	6	
Apremont	H3	412	9	■ Gelb	PD+	42	1	
Apremont Désert	H5	438	1	■ Gelb	PD+	28	8	

Parcourliste – nach Schwierigkeit

Name des Gebietes	Geb. Nr.	Seite	N°	Farbe	Diff	B	Var.	Bemerkung
Rocher Saint-Germain	J2	482	1	■ Gelb	PD+	49	6	
Mont Ussy	J3	490	1	■ Gelb	PD+	50		
Rocher de Boulogny	K2	506	v	■ Virtuell	PD+	36	7	
Chamarande Belvédère	B1	64	-	■ Orange	AD-	20		
Beauvais Hameau	C2	128	5	■ Orange	AD-	100	1	
Châteauveau	D2	186	1	■ Gelb	AD-	33	16	
Ségognole	D12	242	1	■ Gelb	AD-	39	9	
Rocher Guichot	E1	256	2	■ Orange	AD-	30	1	
Cuvier Rempart	I2	458	1	■ Rot	AD-	16	1	
Petit Bois	L2	542	2	■ Gelb	AD-	54	3	
Dame Jouanne	M1	570	7	■ Orange	AD-	80	1	
Maunoury	M2	580	1	■ Orange	AD-	54	6	
Buthiers Piscine	N2	610	1	■ Orange	AD-	44	1	
Chamarande Belvédère	B1	64	v	■ Virtuell	AD			
Chamarande Le Rail	B2	68	2	■ Orange	AD	21	3	
Le Sanglier	B6	92	2	■ Orange	AD	63	2	
Beauvais Télégraphe	C1	120	11	■ Orange	AD	38		
Videlles les Roches	C7	164	2	■ Orange	AD	85	12	
Videlles les Roches	C7	164	10	■ Orange	AD	40		
Videlles les Roches	C7	164	12	■ Orange	AD	41	2	
Gros Sablons	D5	204	2	■ Orange	AD	40	10	
Rocher des Potêts	D6	210	2	■ Orange	AD	36	2	
91.1	D10	226	4	■ Orange	AD	37	14	
Diplodocus	E2	260	2	■ Orange	AD	23	6	
Rocher Fin	E4	270	4	■ Orange	AD	40	4	
Canche aux Merciers	F1	314	2	■ Orange	AD	41	2	
Bois Rond	F5	342	3	■ Orange	AD	37	2	
Rocher de Milly	F6	350	3	■ Orange	AD	48	8	
Mont Aigu - Long Boyau	G8	390	1	■ Orange	AD	48	18	
Apremont West	H2	408	3	■ Orange	AD	46	8	
Apremont	H3	412	2	■ Grün	AD	42	5	
Apremont Envers	H4	430	3	■ Orange	AD	45	3	
Apremont Désert	H5	438	3	■ Orange	AD	23		
Apremont Désert	H5	438	4	■ Orange	AD	35	6	
Apremont Désert	H5	438	5	■ Orange	AD	31		
Le Calvaire	J4	496	1	■ Orange	AD	33	2	
Rocher d'Avon Dame Jeanne	K1	500	1	■ Orange	AD	22	5	
Rocher des Demoiselles	K3	512	1	■ Orange	AD	28	1	
Restant du Long Rocher Nord	K4	518	1	■ Orange	AD	33	6	
Mont d'Olivet	L4	554		■ Orange	AD	28	3	
Éléphant	M3	590	1	■ Orange	AD	44	3	

Name des Gebietes	Geb. Nr.	Seite	N°	Farbe	Diff	B	Var	Bemerkung
Buthiers Canard	N1	604	3	■ Orange	AD	34		
Boigneville	N3	616	1	■ Orange	AD	28	18	
Dampierre Maincourt	A1	50	1	■ Orange	AD+	60	?	
Vaux de Cernay	A2	56	2	■ Orange	AD+	23		
Rocher Mignot	B5	90	2	■ Orange	AD+	25		
Mondeville	B8	104	3	■ Orange	AD+	53	?	
Mondeville	B8	104	5	■ Orange	AD+			
Beauvais Nainville	C4	142	17	■ Orange	AD+	45	5	
La Paddôle	C5	152	4	■ Orange	AD+	30	3	
Les Cent Marches	C6	160	-	■ Orange	AD+	24		
Gros Sablons	D5	204	1	■ Orange	AD+	73	26	
91.1	D10	226	2	■ Orange	AD+	47	5	
Rocher du Potala	E6	284	2	■ Orange	AD+	40	8	
Rocher de la Cathédrale	E7	292	1	■ Orange	AD+	56	21	
J.A. Martin	E8	296	2	■ Orange	AD+	86		
J.A. Martin	E8	296	3	■ Orange	AD+	64	14	
Franchard Hautes-Plaines	G2	362	5	■ Orange	AD+	37	5	
Franchard Isatis	G3	368	4	■ Orange	AD+	45	11	
Franchard Cuisinière	G4	376	1	■ Orange	AD+	18	2	
Apremont Bizons	H1	400	3	■ Orange	AD+	48	16	
Apremont	H3	412	1	■ Orange	AD+	28	2	
Bas-Cuvier	I1	448	3	■ Orange	AD+	50	1	
Rocher Canon	J1	472	1	■ Orange	AD+	43	9	
Mont Ussy	J3	490	3	■ Orange	AD+	31		
Rocher d'Avon Dame Jeanne	K1	500	-	■ Blau	AD+	10	1	
Puisselet Mont Sarrazin	L1	528	1	■ Orange	AD+	48	22	
Le Troglodyte	L7	562	1	■ Orange	AD+	30	6	
Dame Jouanne	M1	570	1	■ Mauve	AD+	76		
Mondeville	B8	104	1	■ Hellblau	D-	55	7	
Videlles les Roches	C7	164	1	■ Blau	D-	?		
Videlles les Roches	C7	164	13	■ Blau	D-	49	3	
95.2	D4	194	5	■ Orange	D-	40	5	
Ségognole	D12	242	2	■ Orange	D-	45	3	
Grande Montagne	E5	280	1	■ Orange	D-	70	2	
Franchard Isatis	G3	368	2	■ Blau	D-	50	7	
Bas-Cuvier	I1	448	1	■ Blau	D-	26	2	
Restant du Long Rocher Nord	K4	518	-	■ Hellblau	D-	33	3	
Mondeville	B8	104	11	■ Hellblau	D	?		
La Troche	A3	60	1	■ Blau	D	20	2	
Chamarande Le Rail	B2	68	v	- Tomate	D	44		
Chamarande Le Rail	B2	68	11	■ Hellblau	D	40	10	

Parcourliste – nach Schwierigkeit

Name des Gebietes	Geb. Nr.	Seite	N°	Farbe	Diff	B	Var.	Bemerkung
Le Sanglier	B6	92	3	■ Blau	D	41		
Beauvais Télégraphe	C1	120	13	■ Blau	D	28		
Beauvais Hameau	C2	128	6'	■ Blau	D	33	24	
Beauvais Nainville	C4	142	1	■ Blau	D	50	9	
La Padôle	C5	152	6	■ Blau	D	30		
Videlles les Roches	C7	164	7	■ Orange	D	30	2	
Gorge aux Châts	D1	178	1	■ Blau	D	31	2	
95.2	D4	194	1	■ Blau	D	38	6	
Cul de Chien	D9	220	1	■ Blau	D	50	11	
Roche aux Sabots	D11	232	1	■ Blau	D	46	5	
Rocher Guichot	E1	256	3	■ Blau	D	20		
Diplodocus	E2	260	3	■ Blau	D	23	3	
Rocher Fin	E4	270	1	■ Blau	D	53	13	
Rocher du Potala	E6	284	1	■ Blau	D	38	13	
J.A. Martin	E8	296	5	■ Hellblau	D	50	9	
Drei Zinnen	F3	326	1	■ Blau	D	39	15	
Les Béorlots	-	312	v	-	Virtuell	D		
Franchard Sablons	G1	358	4	■ Blau	D	36	7	
Apremont Bizons	H1	400	2	■ Blau	D	36	7	
Apremont	H3	412	5	■ Blau	D	44	6	
Cuvier Rempart	I2	458	2	■ Gelb	D	13		
Rocher Canon	J1	472	5	■ Blau	D	40	3	
Rocher de Boulogny	K2	506	2	-	Virtuell	D	42	5
Rocher des Demoiselles	K3	512	2	■ Blau	D	?	?	
Puisselet Mont Sarrazin	L1	528	2	■ Blau	D	36		
Petit Bois	L2	542	3	■ Blau	D	70	5	
Mont d'Olivet	L4	554	-	■ Blau	D	27	7	
Vallée Casse-Pot	L6	560	-	■ Blau	D	25		
Dame Jouanne	M1	570	4	■ Blau	D	50	5	
Maunoury	M2	580	2	■ Blau	D	71	3	
Éléphant	M3	590	3	■ Blau	D	84	42	
Chamarande Le Rail	B2	68	12	■ Blau	D+	30		
Villeneuve sur Auvers	B4	86	1	■ Blau	D+	22		
Le Pendu d'Huison	B7	100	1	■ Blau	D+	27	3	
Mondeville	B8	104	6	■ Blau	D+	30	2	
Rocher de Châtillon	B9	112	1	■ Blau	D+	44	9	
Beauvais Télégraphe	C1	120	2	■ Blau	D+	25	13	
La Padôle	C5	152	2	■ Blau	D+	35		
Gros Sablons	D5	204	4	■ Blau	D+	52	9	
Jean des Vignes	D7	214	1	■ Blau	D+	35	14	
Roche aux Oiseaux	D13	246	v	-	Virtuell	D+	37	

Name des Gebietes	Geb. Nr.	Seite	N°	Farbe	Diff	B	Var.	Bemerkung
J.A. Martin	E8	296	6	■ Blau	D+	36		
Canche aux Merciers	F1	314	1	■ Blau	D+	44	14	
Rocher du Télégraphe	F2	322	2	■ Blau	D+	34		
Rocher de la Reine	F4	334	2	■ Blau	D+	57	12	
Bois Rond	F5	342	4	■ Blau	D+	33	3	
Rocher de Milly	F6	350	1	■ Blau	D+	38	9	
Franchard Crête Sud	G4	376	2	■ Rot	D+	26	1	
Mont Aigu - Long Boyau	G8	390	3	■ Blau	D+	56	4	
Apremont	H3	412	13	■ Outremer	D+	39	5	
Apremont Désert	H5	438	6	■ Blau	D+	28	6	
Vallon de la Solitude	H6	428	4	■ Fraise	D+	32	8	
Rocher Canon	J1	472	4	■ Hellblau	D+	40	7	
Mont Ussy	J3	490	6	-	Virtuell	D+	38	
Restant du Long Rocher	K4	518	-	■ Grün	D+			
Buthiers Canard	N1	604	1	■ Blau	D+	38	1	
Buthiers Piscine	N2	610	2	■ Blau	D+	42	1	
Boigneville	N3	616	2	■ Blau	D+	28	9	
Dampierre Maincourt	A1	50	4	■ Pink	TD-	19	5	
Le Sanglier	B6	92	4	■ Rot	TD-	48	26	
Beauvais Hameau	C2	128	8	■ Rot	TD-	40	8	
Videlles les Roches	C7	164	5	■ Blau	TD-	34	5	
95.2	D4	194	2	■ Rot	TD-	47	12	
Rocher du Général	E3	266	1	■ Blau	TD-	41	8	
Franchard Isatis	G3	368	1	■ Rot	TD-	62	1	
Franchard Cuisinière	G4	376	4	■ Rot	TD-	30	1	
Apremont	H3	412	6	■ Saumon	TD-	74	2	
Bas-Cuvier	I1	448	4	■ Blau	TD-	50	6	
Bas-Cuvier	I1	448	7	■ Blau	TD-	48	4	
Rocher Saint-Germain	J2	482	4	■ Blau	TD-	39	15	
Rocher d'Avon West	K1	500	-	■ Schwarz	TD-	10	4	
Dame Jouanne	M1	570	3	■ Rot	TD-	58		
La Troche	A3	60	2	■ Rot	TD	26	2	
Chamarande Le Rail	B2	68	13	■ Rot	TD	36		
Chamarande Le Rail Carrière	B2	68	-	■ Rot	TD			
Beauvais Télégraphe	C1	120	14	■ Rot	TD	20		
La Padôle	C5	152	5	■ Rot	TD	30		
Videlles les Roches	C7	164	6	■ Blau	TD	28	11	
Gorge aux Châts	D1	178	2	■ Rot	TD	31	7	
91.1	D10	226	1	■ Rot	TD	34	24	
Ségognole	D12	242	3	■ Rot	TD	35	4	
Franchard Sablons	G1	358	1	■ Rot	TD	25	1	

Parcourliste – nach Schwierigkeit

Name des Gebietes	Geb. Nr.	Seite	N°	Farbe	Diff	B	Var.	Bemerkung
Franchard Raymond	G6	384	3	■ Rot	TD	30		
Apremont Bizons	H1	400	1	■ Rot	TD	43	18	
Apremont Envers	H4	430	1	■ Rot	TD	50	20	
Rocher de Boulogny	K2	506	3	–	Virtuell	TD	33	4
Restant du Long Rocher	K4	518	3	■ Rot	TD	34	1	
Dame Jouanne	M1	570	5	■ Rot	TD	48		
Éléphant	M3	590	2	■ Grün	TD	30	1	
Dampierre Maincourt	A1	50	2	■ Rot	TD+	25	3	
Le Sanglier	B6	92	5	■ Pink	TD+	40		
Mondeville	B8	104	4	■ Rot	TD+	39	3	
Beauvais Nainville	C4	142	4	■ Rot	TD+	40	5	
La Padôle	C5	152	1	■ Rot	TD+	29		
Cul de Chien	D9	220	3	■ Rot	TD+	30	3	
Roche aux Sabots	D11	232	3	■ Rot	TD+	34	14	
Rocher Guichot	E1	256	1	■ Rot	TD+	21		
Rocher Fin	E4	270	3	■ Rot	TD+	34	2	
Rocher du Potala	E6	284	3	■ Rot	TD+	48	9	
J.A. Martin	E8	296	7	■ Rot	TD+	50		
Canche aux Merciers	F1	314	4	■ Rot	TD+	33	7	
Apremont Ouest	H2	408	10	■ Rot	TD+	40		
Bas-Cuvier	I1	448	6	■ Rot	TD+	42		
Puisselet Mont Sarrazin	L1	528	3	■ Rot	TD+	?	?	
Petit Bois	L2	542	4	■ Rot	TD+	53	1	
Maunoury	M2	580	3	■ Rot	TD+	36		
Buthiers Piscine	N2	610	4	■ Rot	TD+	35		
Boigneville	N3	616	v	■ Rot	TD+	20	9	
Villeneuve sur Auvers	B4	86	3	■ Rot	ED-	21	6	
Beauvais Hameau	C2	128	9	■ Schwarz	ED-	41	14	
Beauvais Est	C3	138	18	■ Rot	ED-	23	7	
Videlles les Roches	C7	164	3	■ Pink	ED-	61	9	
95.2	D4	194	3	□ Weiß	ED-	37	12	
Gros Sablons	D5	204	3	■ Schwarz	ED-	35	4	
Bois Rond	F5	342	5	■ Rot	ED-	41	15	
Franchard Crête Sud	G4	376	v	–	–	ED-	34	3
Apremont	H3	412	11	■ Hellblau	ED-	35	8	
Apremont	H3	412	12	■ Rot	ED-	46	5	
Bas-Cuvier	I1	448	2	■ Schwarz	ED-	30	10	
Cuvier Rempart	I2	458	3	■ Schwarz	ED-	47	1	
Rocher Canon	J1	472	v	■ Schwarz	ED-	30	10	
Rocher Canon	J1	472	6	■ Rot	ED-	46	2	
Mont Ussy	J3	490	4	■ Rot	ED-	33	18	

Name des Gebietes	Geb. Nr.	Seite	N°	Farbe	Diff	B	Var.	Bemerkung
Puisselet Mont Sarrazin	L1	528	4	■ Schwarz	ED-	33	3	
Éléphant	M3	590	5	■ Schwarz	ED-	40	3	
Rocher de Boulogny	K2	506	4	–	Virtuell	ED	20	5
Chamarande Le Rail	B2	68	8	□ Weiß	ED	26		
Le Sanglier	B6	92	6	■ Schwarz	ED	33	2	
Le Pendu d'Huison	B7	100	3	□ Weiß	ED	23	2	
Mondeville	B8	104	8	□ Weiß	ED	?		
Franchard Isatis	G3	368	3	□ Weiß	ED	50	1	
Franchard Cuisinière	G4	376	5	□ Weiß	ED	48	12	
Dame Jouanne	M1	570	6	□ Weiß	ED	31		
Buthiers Canard	N1	604	4	■ Schwarz	ED	22		
Buthiers Piscine	N2	610	3	■ Schwarz	ED	39	1	
Beauvais Télégraphie	C1	120	–	■ Schwarz	ED+	9	1	
Beauvais Nainville	C4	142	15	□ SW	ED+	30	8	
La Padôle	C5	152	7	□ Weiß	ED+	32		
Videlles les Roches	C7	164	4	■ Schwarz	ED+	48	3	
Franchard Crête Sud	G4	376	6	■ Schwarz	ED+	34	3	
Apremont	H3	412	7	□ SW	ED+	14	2	
Bas-Cuvier	I1	448	5	□ Weiß	ED+	17	10	
Rocher Canon	J1	472	8	□ Weiß	ED+	24	2	
Petit Bois	L2	542	5	■ Schwarz	ED+	36	11	
Dame Jouanne	M1	570	7	■ Schwarz	ED+	27	4	
Boigneville	N3	616	v	■ Schwarz	ED+	14	1	

Orsay	A3	60	–			EB		
Étréchy La Roche Plate	B3	84	–			EB		
Étréchy La Butte St. Martin	B3	84	–			EB		
Souris	D8	218	–			EB		
Mont Pivot	D14	252	–			EB		
Troubadours	E2	260	–			EB		
Les Béorlots	F–	312	–			EB		
Coquibus	F–	312	–			EB		
Pignon 110	G1	358	–			EB		
Franchard Hautes Plaines	G2	362	–			EB		
Franchard Carnage	G4	376	–			EB		
Oiseux de Proie	G7	386	–			EB		
Petit Paradis	G7	386	–			EB		
Merisiers	G7	386	–			EB		
Rocher de la Salamandre	G–	390	–			EB		
Butte aux Peintres	H1	400	–			EB		
Rempart Nord	I2	458	–			EB		

Parcourliste – nach Schwierigkeit

Name des Gebietes	Geb. Nr.	Seite	N°	Farbe	Diff	B	Var.	Bemerkung
La Reconnaissance	I3	464	-		EB			
Monts & Merveilles	I4	466	-		EB			
Mare à Piat	I4	466	-		EB			
Cassepot Roches Oranges	J2	482	-		EB			
Cassepot Roches Grises	J2	482	-		EB			
Cassepot Roches Roses	J2	482	-		EB			
Mont Ussy Nord (Sentier Bleu Nr.1)	J3	490	-		EB			
Rocher d'Avon : Diane	K1	500	-		EB			
Rocher d'Avon : Chenevard	K1	500	-		EB			
Rocher d'Avon : Vulcaine	K1	500	-		EB			
Rocher d'Avon : Vulcain	K1	500	-		EB			
Rocher d'Avon : Thébaïde	K1	500	-		EB			
Rocher d'Avon : 3 Parques	K1	500	-		EB			
Rocher d'Avon : Obermann	K1	500	-		EB			
Rocher d'Avon : Solitaire	K1	500	-		EB			
Rocher d'Avon : Dame Jeanne	K1	500	-		EB			
Rocher d'Avon : Louis VII	K1	500	-		EB			
Puisselet Le Paradis	L1	536	-		EB			
Rocher Gréau-Sektor Mairie	L3	550	-		EB			
Rocher Gréau-les Pyrénées	L3	550	-		EB			
Les Mammouths	L5	558	-		EB			
Vallee Casse-Pot	L6	560	-		EB			
Elephant Mont Simonet	M3	590	-		EB			
Elephant West	M3	590	-		EB			
Elephant Nord	M3	590	-		EB			
Elephant Bout du Monde	M3	590	-		EB			

In der obigen Liste sind die Parours entsprechend den Schwierigkeiten verfasst. Die verwendeten Abkürzungen: Geb. Nr. = Gebietsnummer; N° = Nummer des Parours; Diff = allgemeine Schwierigkeit des Parours; B = Anzahl der Boulder; Var. = Anzahl der Varianten; v = virtueller Parour; EB = Gebiete mit Einzelbouldern ohne Parours.

Hajo gespottet von Franz bei einem Boulder im Apremont ”
[Foto: Marion Friederich]

