



Kleine Wände

Klettern rund um Stuttgart

Calwer Gebiete

Hessigheimer Felsengärten

Klettergarten Stetten

Künstliche Kletteranlagen

Achim Pasold

PANICO ALPINVERLAG

Übersichtskarte

Felsen

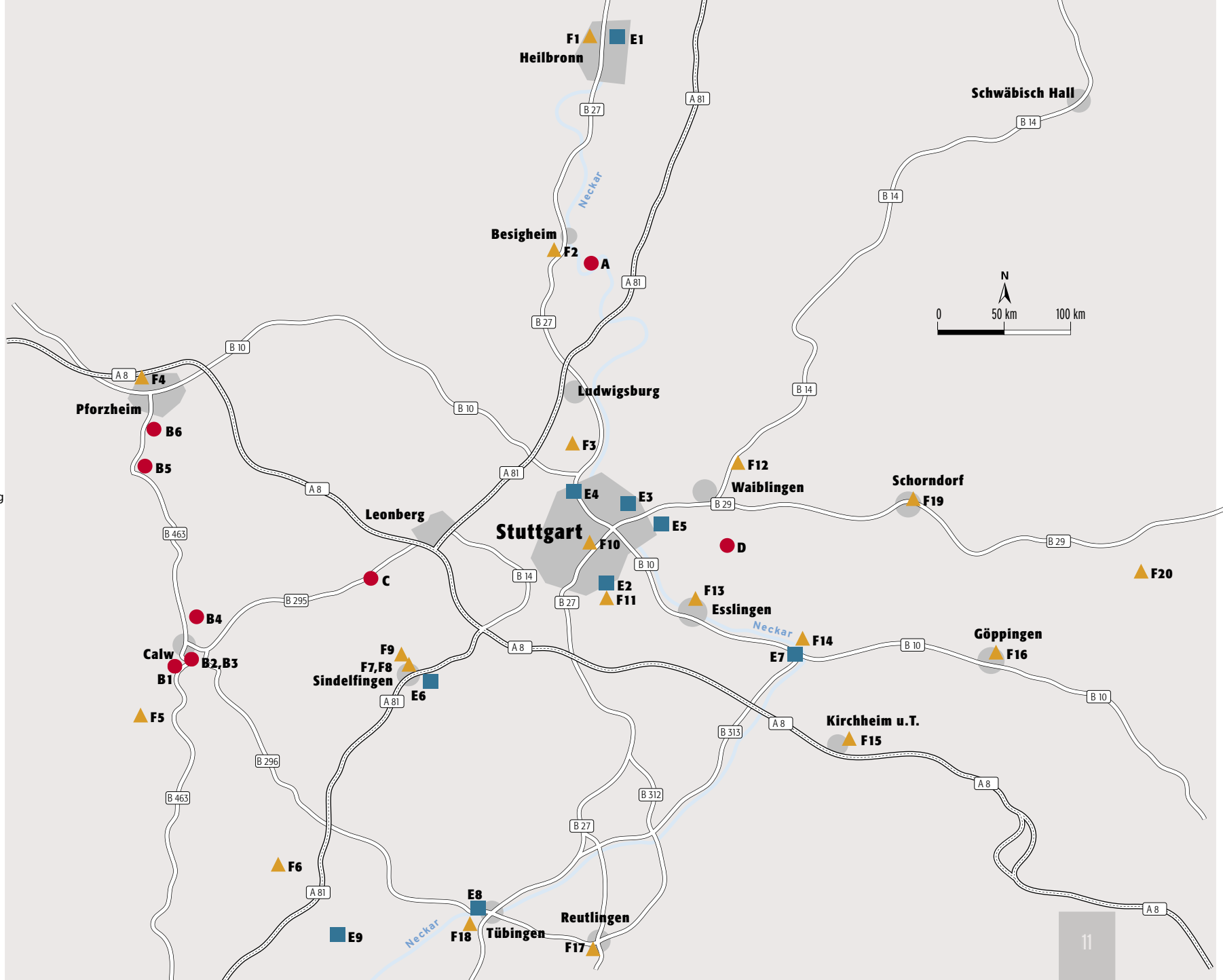
- A. Hessigheimer Felsengärten
- B1 Kentheim
- B2 Öländerle
- B3 Bahnhofsfels
- B4 Hirsau
- B5 Amphitheater
- B6 Hängende Gärten
- C. Renninger Steinbruch
- D. Stettener Steinbruch

Künstliche Kletteranlagen
Outdoor

- E1 Heilbronner Zinnen
- E2 Kletterzentrum Waldau - Stuttgart
- E3 Cannstatter Pfeiler
- E4 Boulderblock - Stuttgart Feuerbach
- E5 Rems-Murr Sportcenter - Fellbach
- E6 Freizeitanlage Zimmerschlag-Böblingen
- E7 Eiger - Plochingen
- E8 TÜ-Arena Kletterwand - Tübingen
- E9 DAV Kletteranlage Baresel - Rottenburg

Künstliche Kletteranlagen
Indoor

- F1 die kletterarena - Heilbronn
- F2 Fitkom - Besigheim
- F3 Fun Sport Zentrum - Kornwestheim
- F4 Walter Witzemann Haus - Pforzheim
- F5 DAV Kletterwand - Neubulach
- F6 Sport Aramis - Gäufelden
- F7 Palladion - Böblingen
- F8 Pink Power - Böblingen
- F9 Sportpark - Sindelfingen
- F10 Cityrock - Stuttgart
- F11 Kletterzentrum Waldau - Stuttgart
- F12 Aktive Garden - Korb
- F13 Peter Di Carlo Wand - Esslingen
- F14 Gymnasium Kletterwand - Plochingen
- F15 DAV Kletterturm - Kirchheim
- F16 Gymnasium - Göppingen
- F17 s' Räumle - Reutlingen
- F18 emka - Tübingen-Hirschau
- F19 Die Kletterbox - Schorndorf
- F20 Torre Grande - Waldstetten




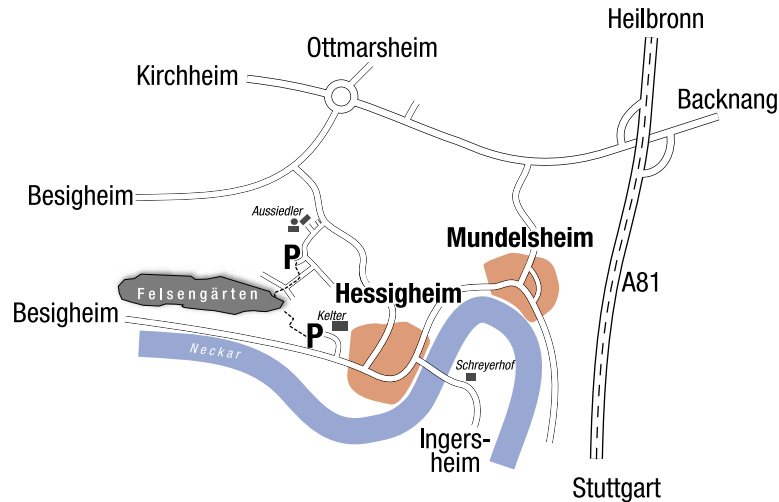
Hessigheimer Felsengärten

Übersicht

Zugang

Vom unteren Parkplatz bei der Hessigheimer Kelter (Ortsausgang in Richtung Besigheim) ausgeschildert in 20 Minuten zu den Felsengärten aufsteigen. Kürzer und bequemer ist der Zugang vom oberen Parkplatz unweit der Aussiedlerhöfe (Hofladen Nägele). Dazu von Hessigheim Richtung Ottmarsheim oder vom Autobahnzubringer Richtung Hessigheim und ausgeschildert zum Wanderparkplatz. Alle anderen Parkmöglichkeiten in den Weinbergen sind nicht erlaubt. Es drohen Anzeigen.

Mit dem Fahrrad erreicht man Hessigheim von Heilbronn und Ludwigsburg bzw. von den S-Bahn Stationen Marbach und Bietigheim. Infos unter: www.fahrrad-tour.de/Neckar/UebNecka.htm



Winfried Thiel klettert in der Rosenkante (8-) am Rosenstein. Foto: Ralph Stöhr

klettern
HOT ROCKS · COLD ICE · BIG WALLS

Mehr Biss. Mehr Fels. Mehr Spaß.

Holt euch das kostenlose Probeheft!

Fon 0180/535 40 50-2610*, Fax 0180/535 40 50-1756*, E-Mail: bestellservice@scw-media.de
(*14 ct/Min. aus dem deutschen Festnetz)

www.klettern.de [der Infopool für Kletterer] www.klettern-shop.de [die Quelle für aktuelle Kletterführer und Videos]

Hessigheimer Felsengärten

Übersicht

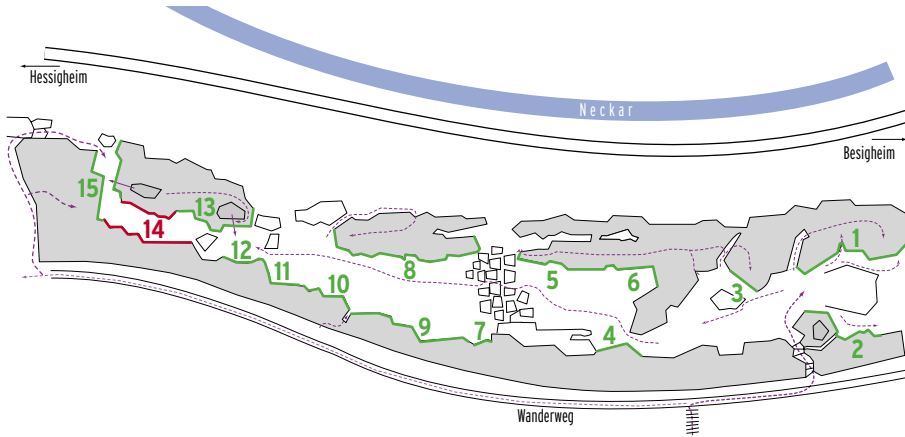
Wandhöhe	5 bis 15 Meter
Schwierigkeit	3 bis 9. Das Angebot ist breit gefächert, da die Wände der Schlucht immer fast senkrecht sind, verlangen auch die leichteren Klettereien richtiges Zupacken.
Naturschutz	Die Hessigheimer Felsengärten sind Naturschutzgebiet. Klettern ist hier nur geduldet. Haken setzen, entfernen oder beschädigen ist nicht erlaubt und es gilt ein Neutourenverbot. Magnesia darf nur sparsam verwendet werden, an den talseitigen, in Richtung der Weinberge zeigenden Wänden gar nicht, denn dort darf nicht geklettert werden. Wo immer möglich die Umlenkhaben benutzen! Man halte sich auch peinlich genau an die erlaubten Wege und Pfade. Radfahren (auch auf der Zufahrt zur Hütte Eisele) und Feuermachen ist verboten. Klettern ist bis zum Einbruch der Dämmerung erlaubt.
Sperrungen	Komplett gesperrt ist der Schluchtbereich, wo große, absturzgefährdete Schuppen in den Dächern.hängen In Zeiten der Vogelbrut kann es zudem vorkommen, dass einzelne Routen gesperrt werden. Bitte beachtet dann die entsprechenden Hinweisschilder.
Bergwacht, DAV	An Wochenenden ist die Diensthütte der Bergwacht Bereitschaft Unterland am oberen Eingang der Felsengärten üblicherweise besetzt. Betreut werden die Felsengärten von der DAV Sektion Ludwigsburg (www.alpenverein-ludwigsburg.de)
Hütte Eisele	An schönen Klettertagen ist die treue Felsengartenseele Ella vor Ort. Bei ihr bekommt man nach getaner Arbeit kleine Erfrischungen.

■ AnjaBauerleundJuttaFlescherimdirektenAusstiegzur„UnterländerKante“(5).



Hessigheimer Felsengärten

Sektorenübersicht




- 1 Sektor Schlappen
- 2 Sektor Vogelwild
- 3 Sektor DAV-Heilbronn-Wand
- 4 Sektor Schleierwand
- 5 Sektor Weiße Wand
- 6 Sektor Schwarze Wand – Totenkirchl
- 7 Sektor Altherrenweg
- 8 Sektor Stirnwandblock
- 9 Sektor Major Josef – Schwertle
- 10 Sektor Delago – Gammelwand
- 11 Sektor Höhlenwand
- 12 Sektor Uli-Seeger-Wand
- 13 Sektor Nordwände
- 14 Sektor Schluchtwände (gesperrter Bereich)
- 15 Sektor Schluchtausgang



Die Hütte Eiseleitz war nicht ganz so alt wie die Felsengärten selbst, aber sie gehört so zentral zum Gebiet, wie der Magnesiabeutel an den Gurt. Für die schnelle Erfrischung nach dem Klettern die allererste Adresse.

■ Georg Hampel(t) in der grandiosen Caduta (8-) herum.



Hessigheimer Felsengärten

Delago - Gammelwand




- 82 Delagokante 6
Untensteile, überhängende Kante an guten Griffen, oben sandig und schöner in der Wand rechts zu klettern.
- 83 Großer Quergang (1.SL) 7
Delagokante hoch und dann durch bis zum Efeu oder bis zur Höhle und dort Stand machen. Seilzug! Wird praktisch nicht mehr geklettert. Jenach Höhe der gewählten Querung u. U. auch leichter.
- 84 Delagoriss 6+
Sauschwer! Wird nur selten sauber geklettert. Manche halten den speckigen Riss für die schwerste Tour hier.
- 85 Move 7
Risse benutzen gilt nicht. Wandklettereiankleinen, glatten Leisten.
- 86 Wurzelriss 6-
Die namengebende Wurzel existiert leider nicht mehr. Ganz netz, evtl. Klemmkeil am Einstieg legen.
- 87 Wand 6
Gut gesicherte Wandklettereihoch zum Umlenker oder über den kleinen Abschlusswulst zum Standhaken.
- 88 Brauereiverschneidung 5+
Früher gerne geklettert, heute etwas aus der Mode gekommene Verschneidung vom feinsten. Schön auszuspreizen unten und oben, dann sogar noch großgriffig und steil.
- 89 Gammelwand 8-
Ohne das große Loch links!
- 90 Gammelkante 6+/7-
Immer schöner Kantenach. Bei der großen Schuppe unter dem Dach sollte man etwas vorsichtig Hand anlegen.
- 91 Herzklopfen 8/8+
Von zwei relativ guten Griffen gilt es den linken Fuß nach oben zu setzen um dann das Loch ganz weit oben zu erwischen (Zwergentod).

■ Hajo Friedrich im unteren Teil der „Gammelwand“ (8-).

Hessigheimer Felsengärten

Gammelwand



- 92 Caduta 8-
Eine geniale Tour. Das Einhängendes 2ten Hakens ist etwas heikel! Große können direkt vom Henkel unterm Baucheinhängen, Kleinem müssen wieder mal einen etwas wackligen Zug zum Loch rechts vom Haken wagen. Gutes Sicherungspersonal angebracht. Die losen Schuppen und Zapfen im oberen Teil sollten mit Bedacht benutzt werden. Wurde früher zu Trainingszwecken mit Bleiweste (bis zu 100mal) rauf und runter geklettert.
- 93 Efeu mit Varianten 5
Nachdem sich der große Block am Ausstieg verabschiedet ist die Route etwas schwerer und leider auch bisserl sandig geworden. Am Einstieg Platz- oder Verschneidungsklettereidann Spreizerei und am Ende an der luftigen Kante zum Umlenker oder zum Haken ganz oben.

Heilbronner Zinnen

Lage	49°07'65.7"N 09°11'45.9"O
Ausgangspunkt	HeilbronnBöckingen
Ausrichtung	rundum
Sonne	irgendwo immer
Absicherung	Perfekt mit Bühlern
Routenanzahl	38
Niveau	1-5 15 6-7 20 8-10 3
Gestein	Beton
Wandfuß	geschottert

Klassische Freiluftkletteranlage im Bereich der Sportanlagen in Heilbronn-Böckingen, Viehweide. Die Oberfläche wurde im Spritzbetonverfahren hergestellt und liebevoll von Hand modelliert - kein Griff ist wie der andere. Allerdings können die Routen natürlich auch nicht wie bei modernen Anlagen umgeschraubt werden.

Die Schwierigkeitsverteilung zielt eher auf den moderaten Kletterer, für Ausbildungs- und Übungszwecke wurde sogar ein kleiner Klettersteig eingerichtet. Auch der Innenraum des Turms ist ausgebaut, allerdings wird dieser Bereich nicht mehr gewartet.

Zugang

Die am Neckar gelegene Anlage erreicht man vom Heilbronner Hauptbahnhof zu Fuß in gut fünf Minuten. Mit dem Auto nimmt man die BAB-Ausfahrt Obereissesheim und fährt in westlicher Richtung auf der Wimpfener Straße/Neckartalstraße (L1100) bis zur Abzweigung „Böckingen, Sportanlagen“.

Wandhöhe

12 bis 15 Meter

Schwierigkeit 3 bis 8+, es gibt relativ viele Klettermöglichkeiten im gemäßigten Niveau.

Regelung

Die Anlage ist täglich von 9 bis 21 Uhr mit einem Schlüssel (25 Euro Kautions) zugänglich. Karten (Jahreskarten, Zehnerkarten, Tageskarten) sind beim DAV-Service im Alpenzentrum (Lichtenberger Str. 17, 74076 Heilbronn, tel.: 07131/679933, dav-heilbronn.de) erhältlich. Tageskarten sind auch von Dienstag bis Sonntag jeweils ab 11:30 Uhr in der Gaststätte „Schwabenhaus“ in der Badstr.48 in Heilbronn erhältlich.

