



Gebiete | Parcours | Blöcke

Bleau *en Bloc*

**Yveline & Essonnes Nord
L'Essone rive gauche
Vallée de l'École
Trois Pignons
Franchard
Apremont
Fontainebleau
Nemours
Larchant
Malesherbes**

Johanna Widmaier

PANICO ALPINVERLAG



Bleau *en Bloc*

Yveline & Essonne Nord

L'Essonne rive gauche

Vallée de l'École

Trois Pignons

Franchard

Apremont

Fontainebleau

Nemours

Larchant

Malesherbes

Johanna Widmaier

PANICO ALPINVERLAG

Titelfotos	Steffen Kern (2x), Johanna Widmaier
Fotos	Mit Ausnahme der gekennzeichneten Fotos stammen alle übrigen aus dem Autorenarchiv
Topos, Karten	Johanna Widmaier
Satz, Layout	Johanna Widmaier

1. Auflage 2010
ISBN 978-3-936740-71-4



Alpinverlag
Golterstraße 12
D-73257 Köngen
Fon +49 7024 82780
Fax +49 7024 84377
Internet: www.panico.de
E-Mail: alpinverlag@panico.de

printed StieberDruck GmbH
Tauberstraße 35-41
D-97922 Lauda-Königshofen
Fon +49 9343 6205-15
Fax +49 9343 6205-915
www.stieberdruck.de

Die Beschreibung aller Wege, Routen und sonstigen Infos erfolgte nach bestem Wissen und Gewissen.
Herausgeber, Verlag und sonstige am Führer beteiligte Personen können jedoch keine Gewähr für die enthaltenen Angaben übernehmen. Die Benutzung des vorliegenden Führers geschieht auf eigenes Risiko.

Korrekturen, Anregungen, Lob und Tadel bitte direkt an „johanna.widmaier@coxorange.de“

Inhaltsverzeichnis

- Inhaltsverzeichnis.....	Seite 5
- Gebietsverzeichnis mit Karte.....	Seite 10
- Vorwort.....	Seite 12
- Heute Bleu - morgen Bleu – ein Artikel von Steffen Kern	Seite 14
Bleu – die Fakten	
- Lage, Anreise, Beste Zeit, Unterkunft, Einkaufen	Seite 22
- Karten, Literatur.....	Seite 24
- Material und Ausrüstung.....	Seite 26
- Kinderfreundlichkeit, Bouldern, Naturschutz und Ethik, Adressen.....	Seite 28
- Parcourklettern – Wege zum Bleausard.....	Seite 34
- Schwierigkeitsbewertung und Farbkodierung.....	Seite 36
- Gebrauch des Führers (Konzept, Symboleiste, Abkürzungen).....	Seite 38
- Kleine Blöcke - Große Taten.....	Seite 46

Geschichten

- Kinder, Kinder – Kinderparcours in Fontainebleau	Seite 140
- Le Super-Parcour de la Montagne.....	Seite 278
- Eichenprozessionsspinner	Seite 280
- Dernière Folie de Denecourt.....	Seite 392
- Barbizon - das Künstlerdorf.....	Seite 406
- Schloss von Fontainebleau.....	Seite 468
- Der Saurierkrieg - oder die etwas andere Landesgeschichte.....	Seite 584

A Yvelines & Essonne Nord

A1 Dampierre Maincourt.....	Seite 50
A2 Vaux de Cenay.....	Seite 56
A3 La Troche und Orsay.....	Seite 60

B L'Essonne rive gauche

B1 Chamarande - Belvédère	Seite 64
B2 Chamarande - Le Rail (Haut Communes)	Seite 68
B3 Étréchy.....	Seite 84
B4 Villeneuve sur Auvers.....	Seite 86
B5 Rocher Mignot.....	Seite 90
B6 Le Sanglier.....	Seite 92
B7 Le Pendu d'Huisson	Seite 100
B8 Mondeville.....	Seite 104
B9 Rocher de Châtillon.....	Seite 112
B10 Maise le Patouillat.....	Seite 116

C Vallée de l'Ecole

C1	Beauvais - Télégraph (Chaumière, Rocher du Duc ouest)	Seite	120
C2	Beauvais - Hameau	Seite	128
C3	Beauvais - Ost	Seite	138
C4	Beauvais - Nainville (Rocher du Duc est)	Seite	142
C5	La Pâdole	Seite	152
C6	La Pâdole - Les Cent Marches	Seite	160
C7	Videlles-Les-Roches	Seite	164

D Trois Pignons – West

D1	Gorge aux Châts	Seite	178
D2	Châteauveau (Justice de Chambergeot)	Seite	186
D3	Pignon Poteau	Seite	190
D4	95.2	Seite	194
D5	(Rempart des) Gros Sablons	Seite	204
D6	Rochers des Potêts	Seite	210
D7	Jean des Vignes	Seite	214
D8	Rocher de Souris	Seite	218
D9	Cul de Chien	Seite	220
D10	91.1	Seite	226
D11	La Roche aux Sabots	Seite	232
D12	Ségognole	Seite	242
D13	La Roche aux Oiseaux	Seite	246
D14	Mont Pivot	Seite	252

E Trois Pignons – Süd

E1	Rocher Guichot	Seite	256
E2	Diplodocus (71.1)	Seite	260
	Troubadours	Seite	264
E3	Rocher du Général	Seite	266
E4	Rocher Fin	Seite	270
E5	La Grande Montagne	Seite	280
E6	Rocher du Potala	Seite	284
E7	Rocher de la Cathédrale (96.2)	Seite	292
E8	J.-A. Martin	Seite	296

F Trois Pignons – Ost

F1	Le Canche aux Merciers	Seite	314
F2	Rocher du Télégraphe (Feullardière)	Seite	322
F3	Drei Zinnen	Seite	326
F4	Rocher de la Reine	Seite	334
	Reine Crête Nord, Petite Reine		
F5	Le Bois Rond (93.7)	Seite	342
F6	Rocher de Milly, Corne Biche	Seite	350

G Franchard

G1	Franchard - Sablons, Pignon 110	Seite	358
G2	Franchard - Hautes Plaines	Seite	362
	Rocher des Hautes Plaines – Point de Vue	Seite	367
G3	Franchard - Isatis	Seite	368
G4	Franchard - Cuisinière, Crête Sud, Franchard - Meyer, Carnage	Seite	376
G5	Franchard - Ermitage, Franchard - Raymond	Seite	384
G6	Gorges du Houx	Seite	386
G7	Mont Aigu, Long Boyau	Seite	390

H Apremont

H1	Apremont - Bizons	Seite	400
	Butte aux Peintres	Seite	405
H2	Apremont - West	Seite	408
H3	Gorges d'Apremont	Seite	412
	Vallon de la Solitude	Seite	428
H4	Apremont - Envers	Seite	430
H5	Apremont - Désert	Seite	438

I Cuvier - Châtillon

I1	(Bas) Cuvier	Seite	448
I2	Cuvier Rempart	Seite	458
I3	La Reconnaissance	Seite	464
I4	Monts und Merveilles, Mare à Piat	Seite	466

J Fontainebleau – Nord

J1	Rocher Canon	Seite	472
J2	Rocher Saint-Germain	Seite	482
	Cassepot, Roches Oranges, Roches Grises, Roches Roses	Seite	483
J3	Mont Ussy (La Roche Hercule, Mont Ussiennes)	Seite	490
J4	Le Calvaire	Seite	496

K Fontainebleau – Süd

K1	Rocher d'Avon (Sektor Dame Jeanne - Parcelle 33).....	Seite	500
	Chenavard, Vulcain, Thebaïde, 3 Parques, Obermann, Solitaire, Louis VII, Diane		
K2	Boulogny.....	Seite	506
K3	Rocher des Demoiselles.....	Seite	512
K4	Restand du Long Rocher.....	Seite	518

L Nemours

L1	Puiselet (Roche du Paradis, Mont Sarrazin, Sablibum).....	Seite	528		
	Puiselet – Rochers du Paradis.....			Seite	536
L2	Petit Bois (Saint Pierre les Nemours).....	Seite	542		
L3	Rocher Gréau.....	Seite	550		
L4	Mont d'Olivet.....	Seite	554		
L5	Les Mammouth.....	Seite	558		
L6	Vallée Casse-Pot.....	Seite	560		
L7	Le Troglodyte.....	Seite	562		

M Larchant

M1	Dame Jouanne.....	Seite	570		
M2	Maunoury.....	Seite	580		
M3	Éléphant.....	Seite	590		
	Éléphant West, Éléphant Nord, Bout du Monde, Mont Simonet.....			Seite	600

N Malesherbes

N1	Buthiers Canard.....	Seite	604
N2	Buthiers Piscine (Massiv de L'1).....	Seite	610
N3	Boigneville (derzeit gesperrt).....	Seite	616

Anhang

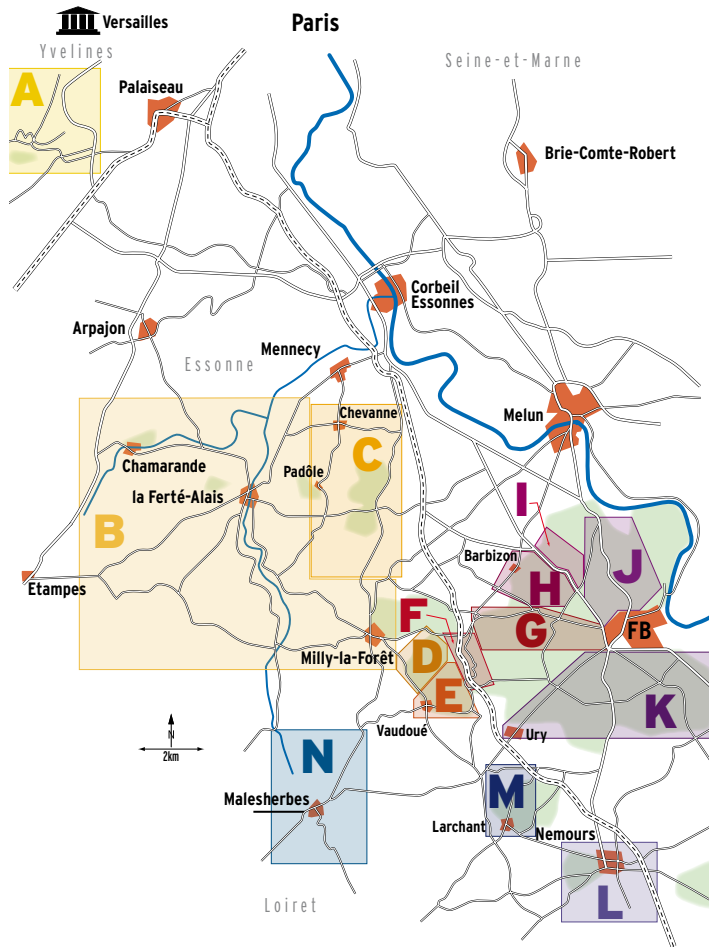
– Das wichtigste überhaupt... Danke!.....	Seite	624
– Parcourliste – nach Schwierigkeit geordnet.....	Seite	626
– Gebietsliste – alphabetisch geordnet.....	Seite	636
– Übersichtskarte mit Gebieten.....	hintere Umschlagsklappe	



AM ANFANG ERFAND EDELRID DAS KERNMANTELSEIL.

EDELRID *e*









Inhaltsverzeichnis, Gebrauch des Führers, usw.	Seite 5	_____
A Yveline & Essones Nord.....	Seite 48	_____
B L'Essonne rive gauche.....	Seite 62	_____
C Vallee de l'Ecole.....	Seite 118	_____
D Trois Pignons West.....	Seite 176	_____
E Trois Pignons Süd.....	Seite 254	_____
F Trois Pignons Ost.....	Seite 312	_____
G Franchard.....	Seite 356	_____
H Apremont.....	Seite 398	_____
I Cuvier und Chatillon.....	Seite 446	_____
J Fontainebleau Nord.....	Seite 470	_____
K Fontainebleau Süd.....	Seite 498	_____
L Nemours.....	Seite 526	_____
M Larchant.....	Seite 568	_____
N Malesherbes.....	Seite 602	_____

Anhang (Danksagung, Parcourliste, Gebietsliste).....	Seite 624	_____
--	-----------	-------



C6. La Pâdole – Les Cent Marches

	 1-3min  50-170m	 Kinder 		 Absprung 					P1 N 48.28385 E 2.27474
---	---	--	---	--	---	---	---	---	-----------------------------------

	caramel (6-9 Jahre)	E	23
	weiß-kids (9-12 Jahre)	E+	24
	gelb	PD	26
	orange	AD+	24

Keine allzu schwierigen Boulder, aber ideal für Familien. Die majestätischen Bäume spenden Schatten und das Heidekraut sorgt für Farbakzente. Der Fels ist in der ganzen Ecke recht körnig und bietet meist gute Reibung. Pascal Etienne hat hier in den letzten Jahren einige sehr schöne Parcours für Bleauneulinge und Familien angelegt. Die beiden Kinderparcours verlaufen parallel und die meisten Blöcke sind nicht besonders hoch. Nach Regen rasch wieder trocken.

Anfahrt A6 › Ausfahrt „Auvernaux“. Weiter auf der D948 ca. 10km in Richtung Milly. Etwa 6km nach Auvernaux, nach dem „Saut du Postillon“, rechts abbiegen auf die D83 Richtung Ferté Alais. Nach ca. 300m rechts der Straße bei einem kleinen Kanal (Aquädukt) parken. Kurz zuvor gibt es auf der anderen Straßenseite noch einen größeren Parkplatz. Eventuell kann auch bis kurz vor den Waldrand gefahren werden um dort zu parken. Der Weg dahin ist allerdings nicht von bester Qualität. Zudem sollte man keinesfalls die Bewirtschafter der umliegenden Äcker und Wiesen behindern.

Parken **P1 am Kanal:** N 48.28385, E 2.27474

Zugang Vom Parkplatz beim Kanal (rechts der Straße) folgt man dem alten Kanal bis zur Pumpstation am Waldrand.

Caramel, Weiß-Kids, Gelb: Die Starts befinden sich am selben Block wenige Meter rechts oberhalb.

Orange: Von der Pumpstation dem Weg rechts davon in den Wald für ca. 60m. Bei einem Markierungsstein wenige Meter nach rechts zum markanten Startblock.

Kinder Ideal für nicht so schwer kletternde Eltern mit ihren Kindern. Der Zugang auf die Hochfläche ist kurz aber nicht kinderwagentauglich.

Hinweise Da auf dem Plateau meist ein Wind weht sollte man entsprechende Kleidung mitnehmen. Oben befindet sich noch eine gelb markierte Trialstrecke, die manchmal von Radlern oder gelegentlich auch von motorisierten Trialfahrern benutzt wird.

*Am freistehenden Turm des „Bilboquet“
in der orangefarbenen Nr. 15, 3b*



| E | lachs | 6-9 Jahre | 23 | → 1-3min || N 48.28439, E 2.27485

Schöner Parcours für die ganz Kleinen. Hält sich immer im Umfeld des weißen. Start an einem kleinen Block knapp oberhalb des Waldrandes.

| E+ | weiß-kids | 9-12 Jahre | 24 | → 1-3min || N 48.28439, E 2.27485

Reibung und Gleichgewicht sind hier gefordert. Der Parcours zieht sich entlang des gelb markierten Wanderweges am Hang hinauf bis zum kleinen Plateau. Die Boulder verlaufen im unteren Teil meist parallel zu den lachsfarbenen, nach oben hin verteilt sich das Ganze etwas. Beide Kinderparcours haben keine allzu hohen Blöcke, so dass man Kinder meist getrost klettern lassen kann. Der Boden ist leider etwas hart, aber meist eben.

Start direkt am Wanderweg bei markanten Stufen.

| PD | gelb | 26 | → 1-3min || N 48.28439, E 2.27485

Recht homogener und bestens für Anfänger geeigneter Parcours in reibungsfreundlichem Fels. Abwechslungsreich mit guten Abstiegen. Die Nr. 19 umrundet einmal den freistehenden Pilz (Bilboquet) in der Mitte des Plateaus.

Der Start befindet sich ca. 30m oberhalb der beiden zerfallenen Gebäude.

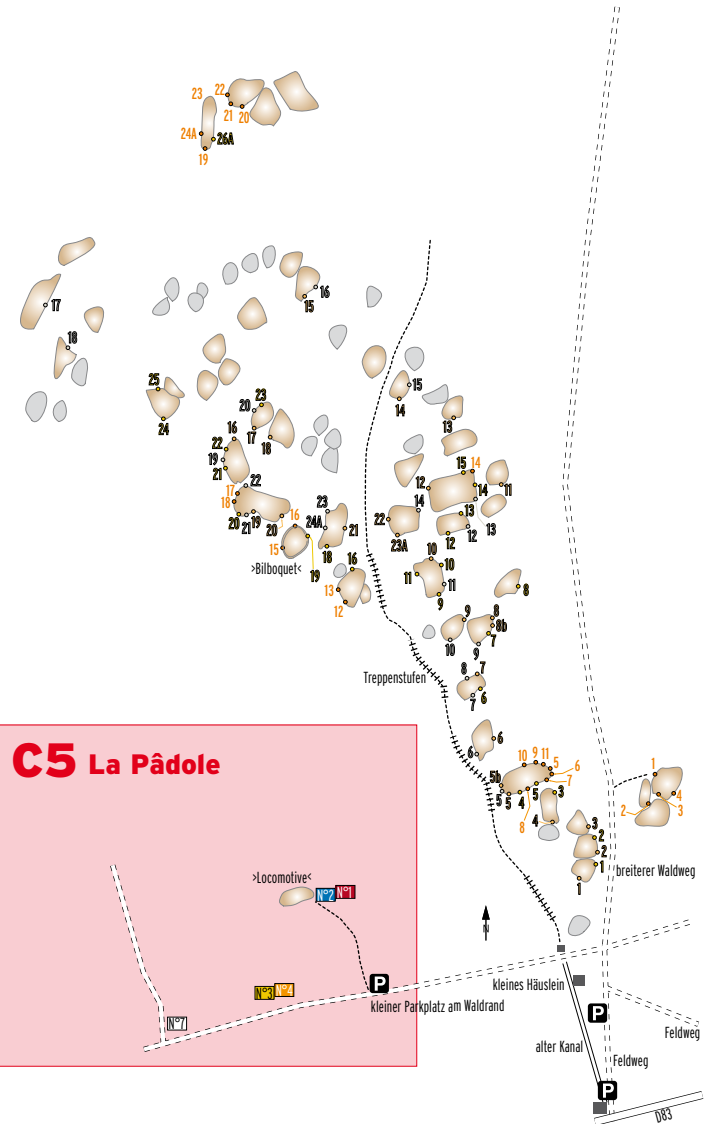
1	2c	5	2b	9	2b	13	2b	17	2b	21	2b	25	2b
2	2c	6	2c	10	2b	14	2b	18	2b	22	2b	26	2c
3	2b	7	2b	11	2b	15	2b	19	3b	23	2b		
4	2b	8	2b	12	2b	16	2b	20	3b	24	2b		

| AD+ | orange | 24 | → 3-5min || N 48.28450, E 2.27506

Ebenfalls abwechslungsreicher und zudem technisch teilweise recht anspruchsvoller Parcours in körnigem Fels. Bei der Nr. 15 muss wieder abgeklettert oder abgesprungen werden.

Der Startblock befindet sich etwas weiter rechts als die anderen Starts. Dazu folgt man dem sandigen Weg rechts der zerfallenen Gebäude für ca. 50m in den Wald. Der große, gut sichtbare Block liegt wenige Meter rechts des Weges.

1	2c	5	3a	9	3b	13	3b	17	3b	21	3c
2	3a	6	3c	10	3a	14	3b	18	4b	22	3b
3	4a	7	3c	11	4b	15	3b	19	3b	23	3b
4	4b	8	4b	12	4a	16	3c	20	4c	24	4b







Monument über dem Vallée Close

D. Trois Pignons –West

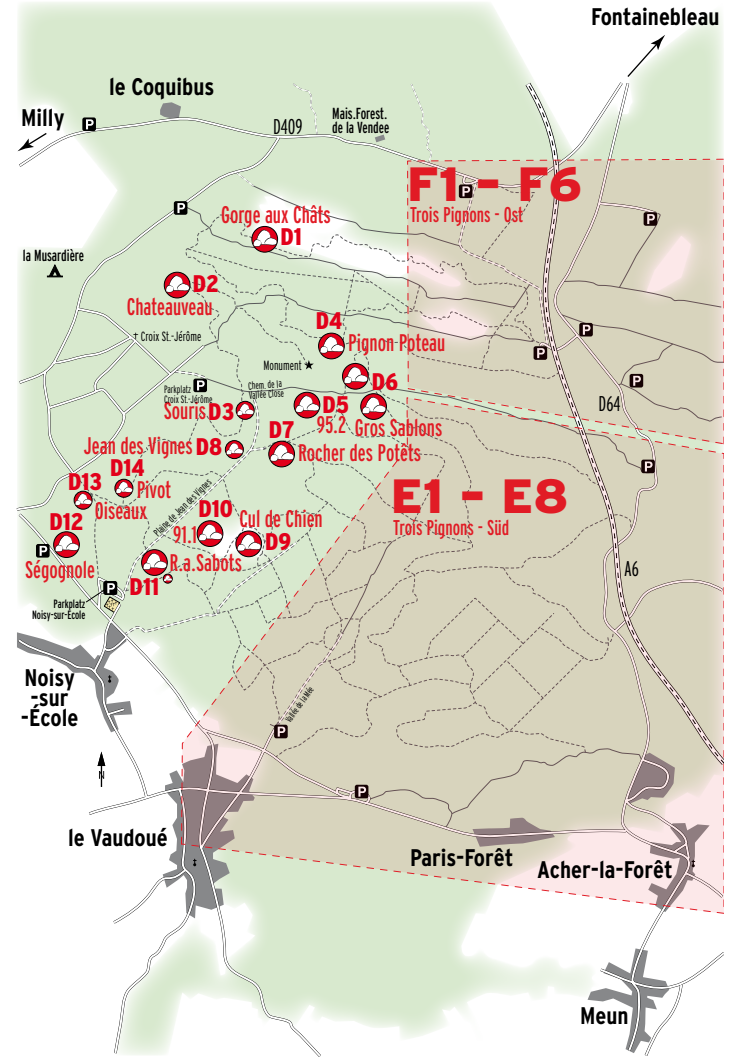
Ein nahe gelegener Campingplatz von dem aus viele Gebiete zu Fuß erreichbar sind, kommode Absprungmöglichkeiten auf teilweise beeindruckend großen Sandflächen, eine leichte Brise und die lichte Bewaldung sorgen im westlichen Trois Pignons in vielen Gebieten für ein angenehmes Klima und schnell abtrocknende Felsen. Trotz starkem Besucherandrang findet man immer noch einen Platz an dem man in Ruhe klettern kann. Eine große Blockdichte und viele Gebiete bieten für jeden etwas. Was will man mehr.

Anfahrt Vom Carrefour de l'Obélisque: Auf der D152 nach Ury. In Ortsmitte von Ury direkt nach Achères-la-Forêt und weiter nach Vaudoué. In der Ortsmitte rechts ab Richtung Milly-la Forêt. **Oder** an der Autobahnabfahrt 14 der Autoroute du Soleil E15 vorbei weiter nach Chapelle-la-Reine. In Ortsmitte rechts ab. Der Rue de Gare (D16) Richtung Milly-la-Forêt folgen. Durch Voudoué, an der Abzweigung «Noisy-sur-Ecole» vorbei bis zum Friedhof (Cimetière) von Noisy. Etwa 100m nach dem Friedhof rechts zum Parkplatz Roches aux Sabots.

Vom Carrefour de la Libération: Auf der D409 Richtung Arbonne-la-Forêt/Milly-la-Forêt. Etwa 1km nach Überqueren der Autobahn zweigt links die «Route des Grandes Vallées» ab (Schild „Camping la Musardière“). Der Straße folgen bis zur D16, dort links ab Richtung Noisy-sur-Ecole. Etwa 100m vor dem Friedhof links zum Parkplatz „Roches aux Sabots“

Parken Die Parkmöglichkeiten werden bei den einzelnen Gebieten beschrieben.

Gebiete	D1	D2	D3	D4	D5	D6	D7	D8	D9	D10	D11	D12	D13	D14
	Gorge aux Châts	Chateaveau	Pignon Poteau	95.2	(Rempart des) Gros Sablons	Rocher des Potêts	Jean des Vignes	Rocher de Souris	Cul de Chien	91.1	Roche aux Sabots	Ségognole	La Roche aux Oiseaux	Mont Pivot
	2	1	1	5	4	2	1	-	3	4	4	3	-	-
	[D – TD].....	[PD+].....	[PD].....	[PD+ – ED-].....	[AD – ED-].....	[PD+ – AD].....	[D+].....	[Einzelbloulder]	[PD+ – TD+].....	[PD+ – TD]	[E – TD+].....	[AD- – TD].....	[Einzelbloulder]	[Einzelboulder]
	Seite 178	Seite 186	Seite 190	Seite 194	Seite 204	Seite 210	Seite 214	Seite 218	Seite 220	Seite 226	Seite 232	Seite 242	Seite 246	Seite 252



D1. Gorge aux Châts

								N 48.23581 E 2.31005
--	--	--	--	--	--	--	--	-------------------------

■ N°1 blau	D	31 + 2
■ N°2 rot	TD	31 + 7
Einzelboulder		> 60

Kleines, ruhiges und landschaftlich sehr schönes Gebiet mit kurzem Zugang. Die Blöcke stehen frei oder im lichten Wald, trocknen rasch, sind aber teilweise recht hoch und auch die Abstiege sind manchmal nicht zu unterschätzen. Neben den beiden Parcours gibt es viele weitere – auch leichtere – Möglichkeiten (dezent in den entsprechenden Farben markiert).

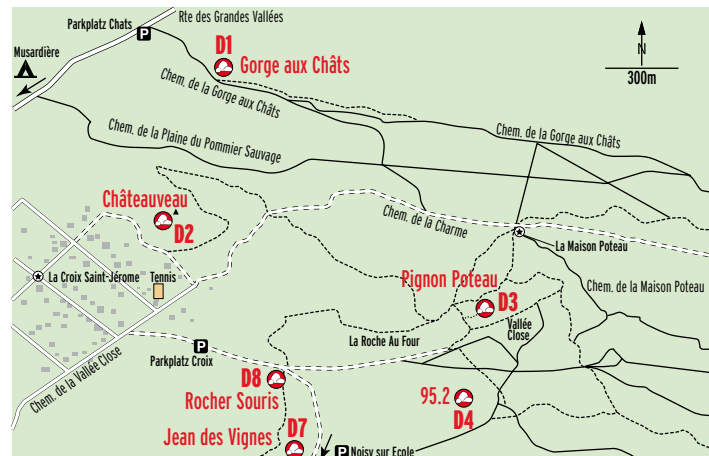
Anfahrt Vom **Carrefour de la Liberation** fährt man auf der D409 Richtung Milly. Wenn man nach Arbonne la Forêt die Autobahn überquert hat zweigt nach links ein Sträßchen Richtung Noisy-sur-Ecolé/Camping Musardière ab. Diesem folgt man bis nach ca. 900m links der Chemin de la Gorge aux Châts in den Wald führt. Hier wenige Parkmöglichkeiten an der Straße.

Parken An der Straße: N 48.23581, E 2.31005

Zugang **N°1 Blau und N°2 Rot:** Von der Straße dem Chemin de la Gorge aux Châts für ca. 200m bis nach der Einzäunung links ein Fußweg in den Wald führt. Beim ersten großen Block weiter zum übernächsten rechts davon. Dort Start N°2 Rot. Der Start von N°1 Blau liegt rechts davon (ca. 250m / ca. 5min). Die schwierigeren Einzelboulder liegen überwiegend weiter oberhalb.

Kinder Vor allem im oberen Teil genügend ebene Flächen um auch mit Kindern dort zu verweilen. Der Zustieg ist kurz, das letzte Stück zum oberen Teil aber nicht mit Kinderwagen zu befahren.

Hinweis Da es hier in der Vergangenheit immer wieder Probleme mit parkenden Autos gegeben hat, wurden von der Forstbehörde die Parcoursmarkierungen wieder entfernt. Bei einem Besuch im September 2009 waren sowohl die Markierungen an den Wanderwegen als auch die Markierungen für Klettermöglichkeiten relativ neu, so dass man davon ausgehen darf, dass das Klettern derzeit geduldet wird. Wichtig ist allerdings, dass sich Besucher anständig verhalten und nur die vorhandenen (3-5) Stellplätze benutzt werden. Auf keinen Fall vor den Häusern der Anwohner parken.



Frank in einem der gelb markierten Boulder



N°1 D | blau | 31 + 2 | → 5min || N 48.23560, E 2.31093

Risse, Reibung, Kanten, Traversen – auf jeden Fall recht abwechslungsreich.
Start rechts des Starts von Rot N°2.

1	Chercheur d’Os	4c	16	–	4a
2	Pantomine	4a	17	La Dalle Aspi	4b
3	L’arête ouest	5a	18	La Bascule	4a
4	La Petite Oreille	4b	19	La Givrée	4a
5	La Boule	4b	20	–	3c
6	–	4a	21	L’Arbre à Pain	4c
7	La Dalle bleue	4b	22	La Minou	4b
7b	–	3b	23	Le Casse-Patte	4c
8	–	4b	24	–	3c
9	–	5b	25	Lointain	4b
10	Vue sur Jardin	4a	26	Conduite de Gaz	3c
11	Champs de Bosses	3c	27	–	4a
12	–	4a	28	Angle de Fuite	4b
12b	–	3c	29	–	3b
13	Drôle de Sable	3c	30	–	3c
14	–	3c	31	–	4b
15	Tendance	4b			

N°2 TD | rot | 31 + 7 | → 5min || N 48.23560, E 2.31093

Auch dieser Parcours ist interessant und abwechslungsreich. Teilweise sind die Blöcke recht hoch und exponiert mit leider ungutem Absprunggelände.

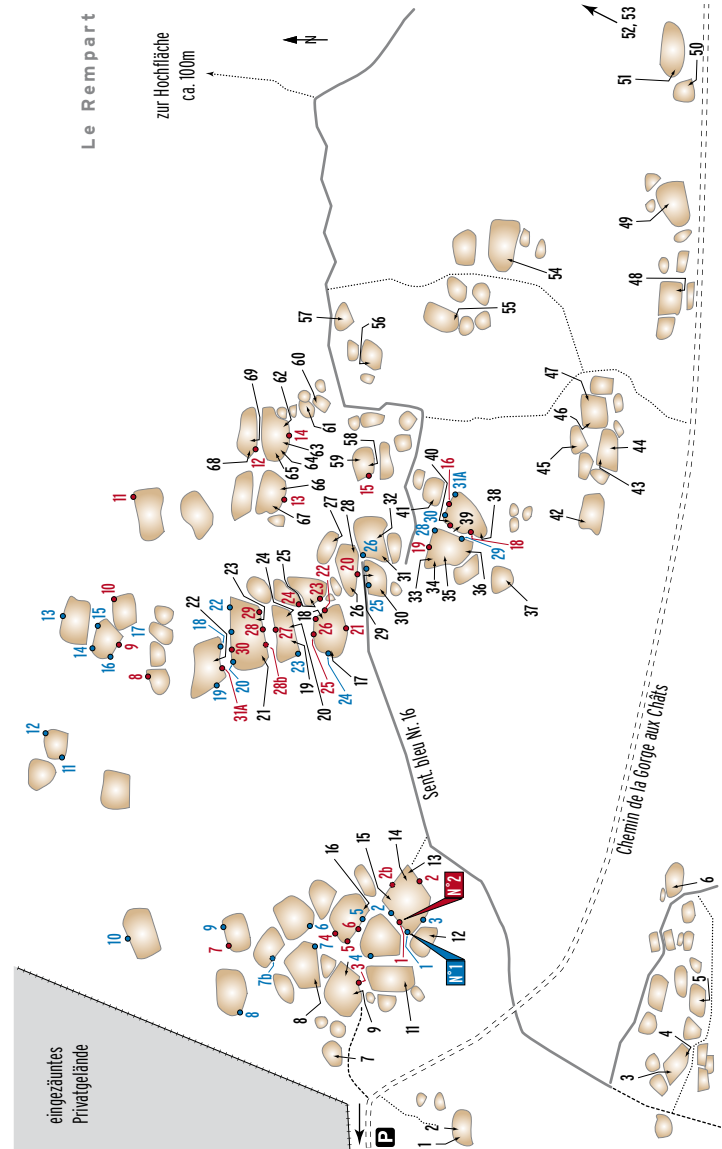
Start bei den ersten großen Blöcken links des Chemin de la Gorge aux Châts.

1	Django	6a	14	Arachnée	6b
2	Lézard	5c	15	Décevante	4b
2b	La Dulf	6a	16	Moussu Pitou	5a
3	L’Ami Sanglier	6a	17	Dallain	6a
4	Dalle Grise	5c	18	Fanfou	5a
5	Arbuste Sacré	6a	19	Gigi	6b
6	Murback	5b	19b	Guibolotte	4c
7	Multichopps	6a	20	Rouleau de Printemps	6a+
8	Estrade	4c	20b	Grésouille	5a
9	Surplomb Giraud	6a	21	Golgotogratte	5c
10	Le Gratiche et la Cuisse	6a	22	Crabe Volant	5c
11	Coin Peinard	5a	23	Bicoiffe	5a
11b	Lève Popotin	6b	24	Dallent	5a
12	Tempo Sherpa	5a	25	Cyclope	5b
12b	–	4b	26	Elephant Man	4c
13	Rotule	5b	27	Maité	6a



Am Ende der Hangelschuppe der namenlosen Nr. 24, 3c des blauen Parcours

28	Beginnette	5c	29b	Quineau	4c
28b	Le grand Mur	5c	30	Dalle Rouge	5c
29	Math Sout	6b	31	La Grève des Nains	6a



„Dallain“, 6a (rot Nr. 17) [Foto: Steffen Kern]

Parcourliste – nach Schwierigkeit

Name des Gebietes	Geb. Nr.	Seite	N°	Farbe	Diff	B	Var.	Bemerkung
Rocher Saint-Germain	J2	482	1	■ Gelb	PD+	49	6	
Mont Ussy	J3	490	1	■ Gelb	PD+	50		
Rocher de Bouligny	K2	506	v	■ Virtuell	PD+	36	7	
Chamarande Belvédère	B1	64	-	■ Orange	AD-	20		
Beauvais Hameau	C2	128	5	■ Orange	AD-	100	1	
Châteauveau	D2	186	1	■ Gelb	AD-	33	16	
Ségognole	D12	242	1	■ Gelb	AD-	39	9	
Rocher Guichot	E1	256	2	■ Orange	AD-	30	1	
Cuvier Rempart	I2	458	1	■ Rot	AD-	16	1	
Petit Bois	L2	542	2	■ Gelb	AD-	54	3	
Dame Jouanne	M1	570	7	■ Orange	AD-	80	1	
Maunoury	M2	580	1	■ Orange	AD-	54	6	
Buthiers Piscine	N2	610	1	■ Orange	AD-	44	1	
Chamarande Belvédère	B1	64	v	■ Virtuell	AD			
Chamarande Le Rail	B2	68	2	■ Orange	AD	21	3	
Le Sanglier	B6	92	2	■ Orange	AD	63	2	
Beauvais Télégraphe	C1	120	11	■ Orange	AD	38		
Videlles les Roches	C7	164	2	■ Orange	AD	85	12	
Videlles les Roches	C7	164	10	■ Orange	AD	40		
Videlles les Roches	C7	164	12	■ Orange	AD	36	2	
Gros Sablons	D5	204	2	■ Orange	AD	40	10	
Rocher des Potêts	D6	210	2	■ Orange	AD	36	2	
91.1	D10	226	4	■ Orange	AD	37	14	
Diplodocus	E2	260	2	■ Orange	AD	23	6	
Rocher Fin	E4	270	4	■ Orange	AD	40	4	
Canche aux Merciers	F1	314	2	■ Orange	AD	41	2	
Bois Rond	F5	342	3	■ Orange	AD	37	2	
Rocher de Milly	F6	350	3	■ Orange	AD	48	8	
Mont Aigu - Long Boyau	G8	390	1	■ Orange	AD	48	18	
Apremont West	H2	408	3	■ Orange	AD	46	8	
Apremont	H3	412	2	■ Grün	AD	42	5	
Apremont Envers	H4	430	3	■ Orange	AD	45	3	
Apremont Désert	H5	438	3	■ Orange	AD	23		
Apremont Désert	H5	438	4	■ Orange	AD	35	6	
Apremont Désert	H5	438	5	■ Orange	AD	31		
Le Calvaire	J4	496	1	■ Orange	AD	33	2	
Rocher d'Avon Dame Jeanne	K1	500	1	■ Orange	AD	22	5	
Rocher des Demoiselles	K3	512	1	■ Orange	AD	28	1	
Restant du Long Rocher Nord	K4	518	1	■ Orange	AD	33	6	
Mont d'Olivet	L4	554		■ Orange	AD	28	3	
Éléphant	M3	590	1	■ Orange	AD	44	3	

Name des Gebietes	Geb. Nr.	Seite	N°	Farbe	Diff	B	Var	Bemerkung
Buthiers Canard	N1	604	3	■ Orange	AD	34		
Boigneville	N3	616	1	■ Orange	AD	28	18	
Dampierre Maincourt	A1	50	1	■ Orange	AD+	60	?	
Vaux de Cernay	A2	56	2	■ Orange	AD+	23		
Rocher Mignot	B5	90	2	■ Orange	AD+	25		
Mondeville	B8	104	3	■ Orange	AD+	53	?	
Mondeville	B8	104	5	■ Orange	AD+			
Beauvais Nainville	C4	142	17	■ Orange	AD+	45	5	
La Padôle	C5	152	4	■ Orange	AD+	30	3	
Les Cent Marches	C6	160	-	■ Orange	AD+	24		
Gros Sablons	D5	204	1	■ Orange	AD+	73	26	
91.1	D10	226	2	■ Orange	AD+	47	5	
Rocher du Potala	E6	284	2	■ Orange	AD+	40	8	
Rocher de la Cathédrale	E7	292	1	■ Orange	AD+	56	21	
J.A. Martin	E8	296	2	■ Orange	AD+	86		
J.A. Martin	E8	296	3	■ Orange	AD+	64	14	
Franchard Hautes-Plaines	G2	362	3	■ Orange	AD+	37	5	
Franchard Isatis	G3	368	5	■ Orange	AD+	45	11	
Franchard Cuisinière	G4	376	1	■ Orange	AD+	18	2	
Apremont Bizons	H1	400	3	■ Orange	AD+	48	16	
Apremont	H3	412	1	■ Orange	AD+	28	2	
Bas-Cuvier	I1	448	3	■ Orange	AD+	50	1	
Rocher Canon	J1	472	1	■ Orange	AD+	43	9	
Mont Ussy	J3	490	3	■ Orange	AD+	31		
Rocher d'Avon Dame Jeanne	K1	500	-	■ Blau	AD+	10	1	
Puisselet Mont Sarrazin	L1	528	1	■ Orange	AD+	48	22	
Le Troglodyte	L7	562	1	■ Orange	AD+	30	6	
Dame Jouanne	M1	570	1	■ Mauve	AD+	76		
Mondeville	B8	104	1	■ Hellblau	D-	55	7	
Videlles les Roches	C7	164	1	■ Blau	D-	?		
Videlles les Roches	C7	164	13	■ Blau	D-	38		
95.2	D4	194	5	■ Orange	D-	40	5	
Ségognole	D12	242	2	■ Orange	D-	45	3	
Grande Montagne	E5	280	1	■ Orange	D-	70	2	
Franchard Isatis	G3	368	2	■ Blau	D-	50	7	
Bas-Cuvier	I1	448	1	■ Blau	D-	26	2	
Restant du Long Rocher Nord	K4	518	-	■ Hellblau	D-	33	3	
Mondeville	B8	104	11	■ Hellblau	D	?		
La Troche	A3	60	1	■ Blau	D	20	2	
Chamarande Le Rail	B2	68	v	- Tomate	D	44		
Chamarande Le Rail	B2	68	11	■ Hellblau	D	40	10	